

ПУТЕШЕСТВИЙ ПО АЛТАЙСКОМУ КРАЮ

П У Т Е В О Д И Т Е Л Ь

АЛТАЙСКИЙ КРАЙ
все настоящее!



ПУТЕШЕСТВИЙ ПО АЛТАЙСКОМУ КРАЮ

П У Т Е В О Д И Т Е Л Ь

Барнаул 2021

ПУТЕШЕСТВИЙ ПО АЛТАЙСКОМУ КРАЮ

ТУРИСТСКАЯ КАРТА-СХЕМА



УСЛОВНЫЕ ОБОЗНАЧЕНИЯ

- граница Алтайского края
- железная дорога
- федеральная автомагистраль
- региональные дороги
- города
- другие населенные пункты
- реки
- водоемы
- горные вершины
- границы заповедника
- Объекты гастрономической карты Алтайского края
- Объекты туристского внимания и достопримечательности
- Горы
- Пещеры
- Реки
- Озера
- Водопады
- Флора и фауна
- Археологические памятники и парки
- Музеи
- Горнолыжные комплексы



Горы



1. Гора Бабырган **стр. 22**



2. Гора Синюха **стр. 42**



3. Гора Королевский Белок **стр. 52**



4. Гора Маяк Шангина **стр. 53**



Пещеры



1. Тавдинские пещеры **стр. 24**



2. Денисова пещера **стр. 36**



Водопады



1. Водопады реки Шинок **стр. 35**



2. Пещерский водопад **стр. 56**



Флора и фауна



1. Барнаулский ленточный бор **стр. 15**



3. Дендрарий в Долине семейного отдыха «Алтайское Холмогорье» **стр. 29**



5. Тигирекский заповедник **стр. 54**



2. Заказник «Лебединый» **стр. 28**



4. Мараловодческое хозяйство «Никольское» **стр. 30**



5 (1). Тигирекский заповедник **стр. 54**



Реки



1. Слияние рек Бии и Катунь. Рождение Оби **стр. 20**



2. Река Чарыш и ее притоки **стр. 50**



Озера



1. Озеро Ая **стр. 23**



2. Завьяловские озера **стр. 37**



3. Романовские озера **стр. 37**



4. Озеро Большое Яровое **стр. 38**



5. Малиновое озеро **стр. 40**



6. Бурлинское озеро **стр. 40**



7. Моховое озеро **стр. 42**



8. Озеро Белое **стр. 44**



9. Озеро Колыванское **стр. 46**



10. Озеро Озерное **стр. 52**



Археологические памятники и парки



1. Археологический парк «Перекресток миров» **стр. 24**



2. Археологический парк «Колыбель человечества» **стр. 36**



3. Царский курган в долине р. Сентелек **стр. 49**



Музеи



1. Алтайский государственный краеведческий музей **стр. 12**



5. Музей «Мир времени» **стр. 14**




9. Бийский краеведческий музей им. В. Бианки **стр. 18**



13. Мемориальный музей М. С. Евдокимова «Родники» **стр. 27**



17. Музей истории развития горного производства имени А. Демидова **стр. 48**



2. Государственный музей истории литературы, искусства и культуры Алтай **стр. 12**



6. Музей «Горная аптека» **стр. 14**



10. Музей Чуйского тракта **стр. 19**




14. Исторический комплекс «Купеческая слобода Андреевых» **стр. 33**



18. Музей истории камнерезного дела на Алтае **стр. 45**



3. Государственный художественный музей Алтайского края **стр. 13**



7. Мемориальный музей Р.И. Рождественского **стр. 16**



11. Музей истории Алтайской духовной миссии **стр. 19**



15. Мемориальный музей В. С. Золотухина **стр. 34**



19. Музей гуся **стр. 37**



4. Музей «Мир камня» **стр. 13**



8. Алтайский государственный мемориальный музей Г. С. Титова **стр. 17**



12. Всероссийский мемориальный музей-заповедник В. М. Шукшина **стр. 21**



16. Мемориальный музей М. Т. Калашникова **стр. 41**



20. Мемориальный музей Е. Ф. Савиновой **стр. 57**

ДОБРО ПОЖАЛОВАТЬ В АЛТАЙСКИЙ КРАЙ!

АЛТАЙСКИЙ КРАЙ РАСПОЛОЖЕН НА ЮГО-ВОСТОКЕ ЗАПАДНОЙ СИБИРИ, НА ГРАНИЦЕ КОНТИНЕНТАЛЬНОЙ АЗИИ, В 3419 КМ ОТ МОСКВЫ.



Часовой пояс UTC+7/MSK+4

Транспортная доступность



■ Международный аэропорт Барнаул им. Г.С. Титова

■ Аэропорт малой авиации г. Белокуриха



■ Западно-Сибирская железная дорога



■ Федеральные трассы:
– Р256 «Чуйский тракт»
– А322 «Барнаул – Рубцовск – граница с Республикой Казахстан»
– А321 «Барнаул – Кулунда – граница с Казахстаном (Павлодар)»



168
ТЫС. КВ. КМ
площадь
Алтайского края

600
КМ
протяженность
территории
с запада на восток

400
КМ
протяженность
территории
с севера на юг

2,34
млн жителей
численность
населения

Административный центр
г. **БАРНАУЛ**
696,7
тыс. человек

ЧТО СТОИТ ЗНАТЬ ТУРИСТУ ОБ ЭКОНОМИКЕ АЛТАЙСКОГО КРАЯ

Крупнейший производитель экологически чистого продовольствия в России.

Высокие позиции в сельском хозяйстве, обрабатывающей промышленности, пищевом и фармацевтическом производстве.

Брендовая продукция: мед, таежные травы, ягоды и грибы, мясо марала, хариус, мраморная говядина, кедровый орех и папоротник.

Один из крупнейших в России центров индустрии здоровья. Высокий бальнеологический потенциал, уникальные природные лечебные ресурсы. Пантовое мараловодство.

Бренды: минеральные и радоновые источники, соленые озера, ионизированный воздух предгорий, пантопродукция, уникальные лекарственные растения.

Лидер по темпам развития туристической отрасли.

Благоприятный климат, разнообразие рельефа, водных ресурсов, растительного и животного мира, богатое историко-культурное наследие.

ТУРИЗМ:

- лечебно-оздоровительный
- культурно-познавательный
- гастрономический
- событийный
- экологический
- игорный
- активный
- детский
- сельский
- автомобильный




Средние максимальные температуры июля +26... +28 °С



Средние минимальные температуры января -20... -24 °С

около **3000**
часов в год
солнечного сияния

ОТ СТЕПЕЙ ДО ГОРНЫХ ВЕРШИН



От степных равнин на западе и в центре края, бывших когда-то дном древнего моря, местность постепенно повышается к горам на юго-востоке, востоке и северо-востоке региона. Наследием древних морей считаются соленые озера степного Алтая, ледники оставили память в виде ленточных сосновых боров по стокам. Ветер, вода и время потрудились над созданием причудливых скал и разнообразных пещер.



УМЕРЕННО-КОНТИНЕНТАЛЬНЫЙ КЛИМАТ АЛТАЙСКОГО КРАЯ СЛАВИТСЯ НАИБОЛЬШЕЙ КОМФОРТНОСТЬЮ В МАСШТАБАХ ВСЕЙ СИБИРИ.

Для региона характерны снежные морозные зимы, теплое, а в некоторых районах жаркое лето, преобладание малооблачной погоды, длинный световой день.

РЕКИ И ОЗЕРА

Главная водная артерия – р. Обь, одна из крупнейших рек земного шара, образуется от слияния Бии и Катунь в 22 км ниже г. Бийска.

Удивительно разнообразны горные реки, бурный характер участков с порогами и шиверами чередуется со спокойными участками и плесами. Есть водопады, среди которых самые высокие – 72, 28 и 10 м, расположены на шестикилометровой участке долины р. Шинок – левого притока р. Ануй в Солонешенском районе.

Самые крупные озера находятся в степной зоне. Соленые озера весьма разнообразны по химическому составу, общей минерализации вод, лечебным свойствам. Температура воды в степных озерах в летние дни достигает 22–24 °С.

В Алтайском крае находится более

11 тыс. озер

АЛТАЙ С НЕЗАПАМЯТНЫХ ВРЕМЕН
БЫЛ БЛАГОДАТНЫМ КРАЕМ,
ЛЮДИ ИЗДАВНА ПРЕДПОЧИТАЛИ СЕЛИТЬСЯ
В ЭТИХ МЕСТАХ.

Сенсационные археологические открытия дают повод называть его колыбелью одной из ветвей человечества.



Алтайские находки из скифских курганов в знаменитом «зверином стиле» украшают многие музеи – от Государственного Эрмитажа до местных городских.



Осваивать эти земли русские люди начали на рубеже XVII–XVIII веков. Молодой петровской России требовались собственные металлы для литья пушек и колоколов, чеканки монет. Найдки рудознатцев в отрогах Рудного Алтая привлекли внимание крупнейшего уральского заводчика Акинфия Демидова. Благодаря ему на Алтае была создана горная промышленность.



История региона до конца XVII века изобилует тайнами и загадками: здесь на старинных картах размещаются неведомые Тартария и Лукоморье, Геродот рассказывает о стерегущих скифское золото грифах, Марко Поло описывает загадочные города и народы, появляется и исчезает таинственная «чудь белоглазая».




С XVII века и по сей день находят на Алтае древние рудники и следы выплавки металлов.

Через Алтай шли торговые дороги от Древней Греции до Китая и, вероятно, одна из северных ветвей Великого шелкового пути.

К середине XVII века рудники и заводы перешли в государственное (Кабинетское) ведение, край превратился во второй после Урала промышленный район на востоке страны и первый по производству серебра в России.

Именно здесь изобрел и построил реально работающую паровую машину Иван Ползунов – символ русской технической мысли и таланта.

Во второй половине XIX века на Алтае большое развитие получила добыча золота. К концу века действовало 70 приисков и добывалось до 100 пудов золота ежегодно.



В начале XX века на первый план выходят молочное животноводство и маслоделие. Алтайское масло экспортировалось в страны Западной Европы.

Аграрная реформа, проводимая П. А. Столыпиным, дала толчок переселенческому движению на Алтай, что в целом способствовало экономическому подъему края.

В годы Великой Отечественной войны Алтайский край принял более 100 эвакуированных предприятий из западных районов страны, в том числе 24 завода общесоюзного значения. Это резко ускорило развитие его промышленности. В то же время край оставался крупным производителем хлеба, мяса, масла, меда, шерсти и других сельскохозяйственных продуктов.

Особой страницей истории стало освоение целинных и залежных земель. В 1955 году Алтай стал одним из крупнейших в России поставщиков пшеницы, в 1956 году на Алтае был собран рекордный урожай в 7,3 млн тонн зерна, за что край получил самую высокую награду того времени – орден Ленина.



БЕСЦЕННЫЕ СВЕДЕНИЯ О СОБЫТИЯХ
ДАВНО МИНУВШИХ ДНЕЙ,
ИНТЕРЕСНЕЙШИЕ ИСТОРИЧЕСКИЕ
ЭКСПОНАТЫ ХРАНЯТ РАЗНООБРАЗНЫЕ
МУЗЕИ В АЛТАЙСКОМ КРАЕ.



АЛТАЙСКАЯ ЗЕМЛЯ ДАЛА МИРУ ЦЕЛУЮ ПЛЕЯДУ ЯРКИХ, НЕЗАУРЯДНЫХ, ТАЛАНТЛИВЫХ ЛИЧНОСТЕЙ.

На Алтае родились: второй космонавт планеты **Герман Титов**; всемирно известный конструктор оружия **Михаил Калашников**; знаменитый актер, режиссер и писатель **Василий Шукшин**; кинорежиссер **Иван Пырьев**; крупнейшие ученые – в области ядерной физики **Владимир Евстигнеев**, в области химии **Геннадий Сакович**; народные артисты России **Валерий Золотухин** и **Нина Усатова**; известный советский поэт **Роберт Рождественский**; заслуженный артист эстрады **Михаил Евдокимов**; писатель с мировым именем **Григорий Гребенцов**, десятки других известных людей.

140

народностей

составляют население края

20

религиозных направлений

Четыре волны активного заселения территории нынешнего Алтайского края – освоение Рудного Алтая в XVIII веке, Столыпинская реформа, эвакуация на Алтай жителей европейской части СССР во время Великой Отечественной войны, освоение целинных земель – во многом определили уникальную этническую картину.

Многообразие национального состава населения Алтайского края никогда не было фактором напряженности, наоборот, живя в мире и согласии, народы края вносили свой вклад в его историю, развитие экономики, науки, общественно-политических процессов и, конечно, культуры.



К коренным малочисленным народам Севера, Сибири и Дальнего Востока относятся кумандинцы.

Великая Отечественная война 1941–1945 годов показала всему миру героизм советских солдат, и среди них немало наших земляков. Легендарный политрук **Василий Клочков**, разведчик и связист **Алексей Скурлатов**, ставший прообразом памятника солдату-освободителю Алеше в Болгарии, известный полководец **Нестор Козин** и тысячи других составляют по-настоящему Бессмертный полк.

ЕЩЕ БОЛЬШЕ ИЗВЕСТНЫХ В СТРАНЕ ЛЮДЕЙ ТАК ИЛИ ИНАЧЕ СВЯЗАНЫ С АЛТАЕМ – ЖИЛИ И ТРУДИЛИСЬ ЗДЕСЬ В РАЗНОЕ ВРЕМЯ.



В Алтайском крае есть места компактного проживания немцев, украинцев, кумандинцев, мордвы, казахов, марийцев, чувашей, татар. Там сохраняются элементы традиционной культуры и быта.



Праздники с национальным колоритом с каждым годом привлекают все больше гостей: День России на «Бирюзовой Катуне», День национальных культур в г. Барнауле, фестиваль вареника «Все будэ смачно» в Романовском районе, «Zommerfest» в Немецком национальном районе, «Сабантуй» и многие другие.

ЧТО ПОСМОТРЕТЬ?

ДОСТОПРИМЕЧАТЕЛЬНОСТИ АЛТАЙСКОГО КРАЯ
ТУРИСТИЧЕСКИЕ ОБЪЕКТЫ



10 мест,

КОТОРЫЕ
НЕОБХОДИМО
ПОСЕТИТЬ
В АЛТАЙСКОМ
КРАЕ



Город-курорт Белокуриха

стр. 31



Озеро Большое Яровое

стр. 38



Царский курган
в долине р. Сентелек

стр. 49



Заказник «Лебединый»

стр. 28



Озеро Ая

стр. 23



ОЗЗ ТРТ «Бирюзовая Катунь»

стр. 24



Озеро Кольванское

стр. 46



Слияние рек Бии и Катуни

стр. 20



Водопады реки Шинок

стр. 35



Денисова пещера

стр. 36





ГОРОД БАРНАУЛ

Город Барнаул, столица Алтайского края, основан в 1730 году. Место у впадения в Обь реки Барнаулки, выбранное для строительства сереброплавильного завода Акинфия Демидова, оказалось удачным, производство быстро набирало силу, пока производство валютного металла не перешло из частных рук в ведение Кабинета Ее императорского Величества. Завод стал собственностью царской фамилии, а Барнаул получил статус горного города – второго в России после Екатеринбурга и единственного в Сибири.

Все известные путешественники, побывавшие в Барнауле в XIX веке, отмечали высокий уровень культуры и благосостояния его жителей.

В 1823 году в городе был открыт первый в Западной Сибири краеведческий музей, в 1835 году – первая в Сибири магнитно-метеорологическая обсерватория. Регулярно устраивались театральные спектакли, выступал городской оркестр. Великолепные архитекторы возводили каменные дома и храмы. Побывавший в Барнауле в середине столетия П. П. Семенов-Тянь-Шанский восторженно назвал его «сибирскими Афинами».



г. Барнаул
GPS: 51.821289, 85.665388



Когда лучше приехать?

В любое время года, специально или в рамках любого путешествия по Алтаю



Неприменно нужно

- Посетить хотя бы один из многочисленных музеев, например, непривычные «Мир времени», «Мир камня», «Горная аптека» или совсем уникальный Музей автоугона имени Ю. Деточкина
- Подняться по лестнице или серпантинной дорожке в Нагорный парк и полюбоваться современной панорамой города
- Погулять по набережной Оби
- Принять участие в ночной экскурсии по старому городу, сереброплавильному заводу, музею в старинной усадьбе
- Попасть на какой-нибудь из массовых праздников и фестивалей, регулярно проходящих в городе, – Праздник Сыра, Музейная ночь, Шукшинский зрительский кинофестиваль, Праздник национальных культур, День города и др.



Следы той эпохи лучше всего видны в гармонии Демидовской площади с классическим обелиском поставленным еще в честь 100-летия горно-рудного дела на Алтае в первой трети XIX века, в сохранившихся, хотя и требующих серьезной реставрации зданиях самого сереброплавильного завода – одного из редких памятников промышленной истории и культуры, в нескольких зданиях на улице, ныне носящей гордое имя изобретателя Ивана Ползунова. Отсюда начинается туристский кластер «Барнаул – горнозаводской город».

После угасания сереброплавильного производства Барнаул к началу XX века превратился в один из крупнейших торгово-промышленных центров Сибири, продолжая оставаться средоточием культурной и научной мысли. Даже простая прогулка по атмосферным улочкам старой части Барнаула о многом расскажет любознательному путешественнику.

Город пережил крупнейший пожар, землетрясение, наводнения, потрясения революции и Гражданской войны. В годы коллективизации в город стали приезжать люди из деревень и его численность быстро увеличивалась. В 1932 году началось строительство Барнаульского меланжевого комбината, который обеспечивал тканями всю Сибирь, Урал и Дальний Восток. Во время Великой Отечественной войны сюда были эвакуированы крупные заводы из европейской части СССР, а в 1950-х Барнаул принимал эшелоны целинников.

Сегодня Барнаул – крупный промышленный, культурный, научный центр и транспортный узел. Действуют международный аэропорт имени Г. С. Титова, большая станция Западно-Сибирской железной дороги. Через город проходят две федеральные автомагистрали.

В центре города установлен знак нулевого километра работы колыванских мастеров-камнерезов.

В Барнауле множество музеев и музейных учреждений, драматический, музыкальный, молодежный и кукольный театры, большой концертный зал «Сибирь», несколько художественных галерей, большое число скульптурных памятников известным людям и событиям. Работают парки отдыха, в том числе спортивный с комплексом открытых бассейнов, и зоопарк.

Кроме обычных стадионов и спорткомплексов в Барнауле есть горнолыжный комплекс «Авальман», круглогодичная обустроенная Трасса здоровья в сосновом бору на окраине города, Гребной канал, готовый принимать самые серьезные международные соревнования по гребле на байдарках и каноэ.





МУЗЕЙ БАРНАУЛА

АЛТАЙСКИЙ ГОСУДАРСТВЕННЫЙ КРАЕВЕДЧЕСКИЙ МУЗЕЙ



г. Барнаул, ул. Ползунова, 46 (экспозиция),
ул. Ползунова, 39 (выставочный зал)
С 9:30 до 17:30, в четверг до 19:00
Понедельник, вторник – выходные дни
Вход бесплатный
+7 [3852] 205-144
myagkm.ru

Один из старейших музеев Сибири. Основан в 1823 году в ознаменование 100-летия горнозаводского дела на Алтае.


Основу музейного фонда составляют коллекции по истории горного дела XVIII–XIX веков, в том числе раритеты российского уровня: модель пароатмосферной машины И.И. Ползунова (1825), другие экспонаты того же времени, книги из библиотек Колывано-Воскресенских заводов, труды исследователей Алтая.

Археологическая коллекция включает памятники древней истории Алтая от палеолита до средневековья. Яркий образ многонационального Алтая создает этнографическая коллекция.



ГОСУДАРСТВЕННЫЙ МУЗЕЙ ИСТОРИИ ЛИТЕРАТУРЫ, ИСКУССТВА И КУЛЬТУРЫ АЛТАЯ

г. Барнаул, ул. Льва Толстого, 2
С 10:00 до 18:00, четверг до 19:00
Выходные дни: с октября по апрель – понедельник, вторник; с мая по сентябрь – воскресенье, понедельник. 4-я среда месяца – санитарный день.
Вход – 40 руб., льготный – 20 руб.,
Экскурсии (с учетом стоимости входа) от 45 до 200 руб. (ночная, группа от 30 чел.)
Экскурсия-спектакль – 250 руб. (от 40 чел.)
+7 [3852] 504-243
gmilika22.ru



Основан 8 сентября 1989 года. Размещается в здании – памятнике культурного наследия (особняк золотопромышленника Е.П. Оларовского, 1-я половина XIX века).

Экспозиционный комплекс музея состоит из 13 тематических залов, отражающих историко-культурные процессы на территории Алтая от скифских времен до сегодняшнего дня. Музейный фонд содержит тематические собрания, посвященные деятельности



алтайских театров, концертных организаций и других учреждений культуры, значимые по исторической ценности коллекции рукописной и старопечатной книги, икон, редких музыкальных инструментов, экслибрисов и др.

ГОСУДАРСТВЕННЫЙ ХУДОЖЕСТВЕННЫЙ МУЗЕЙ АЛТАЙСКОГО КРАЯ



г. Барнаул, ул. Максима Горького, 16
(временно в связи с реконструкцией основного здания на пр. Ленина, 88)
С 10:00 до 18:00, четверг до 19:00
Выходные дни: с сентября по май: понедельник, вторник; с июня по август: воскресенье, понедельник
Вход – 30 руб., льготный – 15 руб.,
Экскурсии (без стоимости входа) от 60 до 120 руб., льготный 30–60 руб.
+7 [3852] 502-229
ghmak.ru

Открыт 6 февраля 1959 года. Комплектованию музея помогли Третьяковская галерея, Русский музей, Эрмитаж, Исторический музей, Научно-исследовательский музей Академии художеств СССР, Павловский дворец-музей, а также краеведческий музей Алтая. Музей




гордится своим собранием русского искусства XVI–XXI веков, уникальными произведениями первых художников Алтая, сибирской иконой. Фондовое собрание насчитывает более 15 тыс. единиц хранения.

МУЗЕЙ «МИР КАМНЯ»

г. Барнаул, ул. Ползунова, 39
Ежедневно с 10:00 до 18:00
+7 [3852] 691-470, +7 [3852] 691-480
stonemir.ru
Вход – 50 руб., с экскурсией – 100 руб.



Первый в Барнауле публичный геолого-минералогический музей создан в 2010 году на основе коллекции предпринимателя С.И. Бергера. Фондовое собрание насчитывает более 2000 образцов минералов и горных пород из разных уголков земного шара. Центральное место отводится богатствам недр Алтайского края: драгоценные, декоративно-поделочные камни, сувенирные изделия алтайских мастеров-камнерезов. В музее регулярно проходят публичные лекции, занятия детского клуба «Юный геолог», мастер-классы. Летом организуются выездные геолого-познавательные экскурсии по краю.



МУЗЕЙ «МИР ВРЕМЕНИ»

г. Барнаул, ул. Матросова, 12 (главный зал), ул. Матросова, 13 (выставочный зал), ул. Зеленая роща, 15в (филиал)
 Вторник, среда, пятница с 09:00 до 18:00, перерыв с 13:00 до 14:00;
 четверг с 09:00 до 16:00 без перерыва;
 суббота с 10:00 до 18:00 без перерыва,
 выходной – понедельник, воскресенье
 Входной билет – 100 руб., льготный – 90, детский – 80 руб. С экскурсией – 150, 120 и 100 руб.
 +7 (3852) 777-764
 mirvremeni.ru



Открыт в 2008 году барнаульским предпринимателем, врачом-фитотерапевтом С. В. Корепановым. Фондовое собрание насчитывает более 10 тыс. единиц хранения. Значительная часть экспозиции посвящена жизни и деятельности ботаников В. И. и И. В. Верещагиных. Музей не специализируется на какой-то конкретной эпохе, а пытается передать ощущение разных времен через предметы, им принадлежавшие. Это историко-бытовой музей, в котором экспонаты можно трогать, включать, примерять, слушать, пытаться проникнуться духом эпохи или догадаться, для чего какой-то предмет был нужен и как им пользовались.



При музее работает антикварный магазин. В настоящее время ведется реконструкция здания бывшей аптеки Крюгера (памятник регионального значения на ул. Пушкина, 64), в котором разместится основная коллекция музея.

МУЗЕЙ «ГОРНАЯ АПТЕКА»

г. Барнаул, ул. Ползунова, 42
 Ежедневно с 10:00 до 20:00
 Входной билет – 80 руб., детский – 50, льготный (для студентов и пенсионеров) – 60 руб.
 Экскурсия для групп от 5 человек – 100 руб./чел.
 +7 (3852) 536-267
 shop.gornaya-apteka.ru

Открыт в историческом здании, где в XVIII–XIX веках на самом деле функционировала аптека, основанная при Барнаульском сереброплавильном заводе. Она обеспечивала снабжение госпиталей округа лекарственными средствами, медицинскими инструментами и книгами. Здесь же производили снадобья из алтайских трав. «Горная аптека» – это исторические экспозиции, театрализованные экскурсии, уникальный ресторан, а также магазин натуральных алтайских продуктов и оздоравливающих средств.



БАРНАУЛЬСКИЙ ЛЕНТОЧНЫЙ БОР

Ленточные боры, которых на Алтае целых пять, не встречаются больше нигде на планете. Барнаульская лента – самая длинная, она берет начало от Оби в районе г. Барнаула и уходит через границу с Казахстаном до Иртыша. Общая длина считается около 500 км, по территории Алтайского края – 400 км. При этом ширина ленты невелика – 8–10, изредка до 15 км.

Эти светлохвойные реликтовые леса расположились на песчаных отложениях, оставшихся со времени последнего ледникового периода вдоль древнего русла Оби и других рек. Толщина отложений здесь достигает 300–400 метров, и в песчаных раскопах археологи находили кости мамонта и древнего носорога.

Сама сосна ленточных боров заметно отличается от других: у нее светлая кора, очень крупные шишки, исключительная устойчивость к неблагоприятным условиям и способность расти даже на засоленных почвах. Некоторые ученые выделяют ее в особый подвид – кулундинская сосна.

Кроме сосны в ленточном бору очень много разнообразных ягодных кустарников, лекарственных растений, грибов. Богат и животный мир, особенно много птиц.

По окраине бора – множество озер, в юго-западной части они становятся все крупнее и встречаются чаще. Рыбалка здесь тоже хороша круглый год.

Часть ленточных боров является особо охраняемыми природными территориями, например Егорьевский заказник, где приняты определенные правила посещения, помогающие сохранить природную достопримечательность.



г. Барнаул,
 Центральный район
 GPS: 53.288792, 83.692748



Когда лучше приехать?

Круглый год: в Барнауле работает всепогодная 25-километровая «Трасса здоровья».



Как добраться?

Бор частично находится на территории города, поэтому до пикниковых зон можно доехать на городском транспорте – трамвае, автобусе.



Ленточные боры самой природой предназначены для отдыха и оздоровления, здесь много баз отдыха, санаториев, детских летних лагерей.

Близость к городу сделала Барнаульский ленточный бор излюбленным местом отдыха в обычные выходные дни.



МЕМОРИАЛЬНЫЙ МУЗЕЙ Р. И. РОЖДЕСТВЕНСКОГО

Музей Роберта Рождественского (филиал Государственного музея истории литературы, искусства и культуры Алтая) открылся к 80-летию знаменитого поэта – лирика и патриота – в 2012 году на его родине в селе Косиха.

Фонды мемориальной части музея помогают создавать члены семьи, передавая в дар памятные вещи. Один из залов называется «Реликварий семьи Рождественских», в нем воссоздана счастливая атмосфера дома поэта.

Одна из экспозиций посвящена ярким представителям поколения «шестидесятников» – уникального явления в истории советской литературы. Многие материалы рассказывают о плодотворном сотрудничестве поэта практически со всеми знаменитыми композиторами-песенниками эпохи. Зал интерактивных музейных технологий «Слово» оформлен десятками каллиграфических работ О. Алексеевко на основе стихов Р. Рождественского.

Необычными для музея «в глубинке» являются работы весьма известных современных деятелей искусства: портрет поэта, написанный Николем Сафроновым, и памятник работы скульптора Зураба Церетели.

Музей – один из центров событийного туризма. В июне, в даты рождения поэта, в Косихе проводятся Рождественские чтения, фестиваль «Песни главные есть в судьбе любой», поэтический праздник «Надо собственной жизнью доказать свои стихи», вручение литературной премии имени Р. Рождественского, фестиваль национальных культур.



Косихинский район,
с. Косиха, ул. Советская, 18
GPS: 53.363653, 84.580089



Когда лучше приехать?

Ежедневно с 10:00 до 18:00, по четвергам до 19:00. Касса закрывается на 30 мин. раньше. Выходной с октября по апрель – воскресенье, понедельник; с мая по сентябрь – понедельник, вторник. 4-я среда месяца – санитарный день.



Непременно нужно

- Посетить семейный реликварий, прочесть неизвестное стихотворение Р. Рождественского и послушать старые пластинки с его песнями
- Сыграть в литературную игру в интерактивном зале «Слово»



Стоимость посещения

Входной билет – 30 руб., льготный – 5 руб., с программой – 50 и 25 руб. соответственно, обзорная экскурсия по всем экспозициям и мемориальной зоне – 80 и 40 руб.



+7 (38531) 226-51



gmilika22.ru



АЛТАЙСКИЙ ГОСУДАРСТВЕННЫЙ МЕМОРИАЛЬНЫЙ МУЗЕЙ Г. С. ТИТОВА

Герман Степанович Титов, космонавт-2 планеты Земля, родился в Косихинском районе Алтайского края и всегда поддерживал тесную связь с малой родиной. Небольшой музей космонавтики действовал в здании сельской школы в с. Полковниково еще с 1965 года, а к полувековому юбилею исторического полета открылся масштабный мемориальный музей Германа Степановича Титова. Он включает отреставрированную школу-семилетку, в которой учился будущий космонавт, просторное новое здание с экспозиционными залами и фондохранилищем и прекрасно оформленную территорию вокруг. В фондах музея – более 9000 уникальных экспонатов.

Экспозиция «Алтай и космос» включает разделы «История развития космонавтики» и «Первый космонавт Сибири». Интересны центральные экспонаты: космический скафандр, макет корабля «Восток-2», продукты питания космонавтов. На открытой площадке во дворе – спускаемый аппарат космического корабля «Союз-21» и одноместный учебно-тренировочный самолет L-29 «Дельфин».

Экспозиция «От родника к звездам» уютно разместилась в мемориальном здании школы, где когда-то учился Г. С. Титов и преподавал его отец С. П. Титов, известный алтайский учитель и просветитель. Экспонаты рассказывают историю целой жизни: от создания коммуны «Майское Утро», где родился маленький Герман, до детских и юношеских лет будущего космонавта, а также знакомят с педагогической и общественной деятельностью Степана Титова.



Косихинский район,
с. Полковниково,
ул. Школьная, 3А
GPS: 53.2157, 84.6365



Когда лучше приехать?

Круглый год, с 9:00 до 18:00, без обеда. Понедельник и вторник – выходные дни. С 1 мая по 30 сентября музей работает ежедневно (в понедельник и вторник – с 9:00 до 17:00).



Непременно нужно

- Совершить космическое путешествие на тренажере виртуальной реальности
- Приобрести настоящее космическое питание



Стоимость посещения

Входной билет – 70 руб., льготный – 35 руб. Бесплатно в первую среду месяца



+7 (38531) 236-80



muzeytitova.ru



ИСТОРИЧЕСКАЯ ЧАСТЬ ГОРОДА БИЙСКА. МУЗЕИ

Бийск – самый старый город на Алтае и всего лишь на 6 лет моложе Санкт-Петербурга. И основатель у них один: Бийск появился по именному указу Петра I как форпост и крепость для защиты торговых путей Российской империи на юго-востоке.

Бикатунская крепость располагалась на месте слияния рек Бии и Катунь, а после уничтожения ее джунгарами была восстановлена на правом берегу Бии и превратилась в Бийский острог. Как всякое поселение близ торговых путей, он быстро рос и постепенно утратил военно-стратегическое значение.

В 1783 году Бийск становится уездным городом, в 1804 году включается в Томскую губернию и получает герб. К середине XIX века крепость упразднили, а Бийск стал купеческим городом. Две сохранившиеся крепостные пушки можно увидеть в сквере неподалеку от места, где была крепость.

Последующие 70 лет – удивительные страницы в истории города и региона. Бийские купцы не только торговали, причем на международном уровне. Именно они инициировали строительство дорог, взяли на себя содержание переправ и паромов, огромные суммы перечисляли на просветительские и благотворительные нужды, поддерживали финансово центр Духовной миссии на Алтае.

На улочках исторического центра Бийска сохранилась старинная купеческая застройка в самых разнообразных архитектурных стилях – здесь и ампир, и модерн, и деревянное сибирское узорочье.

КРАЕВЕДЧЕСКИЙ МУЗЕЙ ИМ. В. БИАНКИ



г. Бийск, ул. Ленина, 134
+7 (3854) 326-808
С 10:00 до 17:00
Выходной – понедельник, вторник

Первый в Сибири народный музей открыт в 1920 году при участии известного писателя В. Бианки и посвящен истории Алтая от древности до наших дней. Среди 143 тыс. исторически значимых артефактов в его фондах – старинное оружие, предметы культа, единственное в своем роде собрание копий петроглифов Алтая, коллекция резных деревянных архитектурных украшений, археологические находки, подтверждающие древние связи Алтая с европейскими и восточными государствами.

Музей расположен в особняке купца Н. И. Асанова – это ценный памятник архитектуры модерна.



В ИСТОРИЧЕСКОЙ ЧАСТИ ГОРОДА СОСРЕДОТОЧЕНЫ ПОПУЛЯРНЫЕ МУЗЕИ, ПАМЯТНИКИ, БИБЛИОТЕКА, ТЕАТР.



Сибирский Медный Всадник – второй в России конный памятник Петру I (скульптор С. Исаков) находится в сквере у пассажей купцов Фирсова и Второва.

МУЗЕЙ ЧУЙСКОГО ТРАКТА



г. Бийск, ул. Советская, 42
+7 (3854) 326-808, 337-547
С 09:30 до 17:00
Выходной – понедельник, вторник

Единственный в России музей, посвященный дороге. Экспозиция показывает историю Чуйского тракта, начинавшегося в Бийске: первые географические карты, колеса от старинных повозок китайского и монгольского происхождения, модели первых автомобилей, чертежи дороги и нивелир В.Я. Шишкова, фото строительства и эксплуатации дороги в разные годы, а также материалы об известных людях, чья жизнь так или иначе соприкасалась с Чуйским трактом: В. Обручев, Г. Потанин, Н. Рерих, В. Шукшин, М. Евдокимов и др.


Здесь же находятся геологическая, палеонтологическая, зоологическая и ботаническая коллекции.

МУЗЕЙ ИСТОРИИ АЛТАЙСКОЙ ДУХОВНОЙ МИССИИ



г. Бийск, ул. Иркутская, 1/1
+7 (963) 524-56-74
biysk-eparhia.ru/muzey
Ежедневно с 09:00 до 17:00

Музей находится на территории Архиепископского подворья, бывшего центром православной жизни Алтая с 1880 по 1919 год, памятника архитектуры и истории России и РПЦ. В музее хранятся раритетные православные иконы, старопечатные и рукописные книги начала XVII века, материалы, связанные с распространением православия на Алтае, множество крестов и медного литья, предметов быта, а также фотографий XIX–XXI веков.



СЛИЯНИЕ РЕК БИИ И КАТУНИ. РОЖДЕНИЕ ОБИ. ОСТРОВ ИКОННИКОВ

Место рождения великой Оби как сакральная точка указано на самых первых картах Сибири. Здесь полтысячи лет назад исследователи размещали фантастические города, позже – местонахождение таинственной Золотой бабы, легенды о которой распространены по всему Евразийскому матеруку. Да и в алтайском эпосе немало сказаний о богатыре Бие и красавице Катунь. А по мнению Н. К. Рериха, именно здесь должна произойти финальная битва Добра и Зла, которая определит судьбу человеческой цивилизации.

В реальной истории это место обживалось людьми с VII–VI веков до н.э., позже здесь пересекал водную преграду древний караванный торговый путь в Монголию и Китай, а в 1709 году для защиты переправы от джунгарских войск была построена самая первая крепость Кузнецкой линии – Бикатунская.

Реки соединяются за островом Иконниковым (ранее носившим название Великий) – памятником природы, который отличается первозданностью ландшафтов, разнообразием флоры и фауны буквально в нескольких километрах от крупного промышленного города. Жемчужинами острова являются его озера с забавными именами: Меховые, Полицейское, Резонистные острова и др. Рукотворная возвышенность Глядень открывает красивые виды. Это излюбленное место охотников, рыбаков, собирателей ягод, грибов и лекарственных растений.

На стрелке острова стоит указатель с названиями трех рек. Воды Бии и Катунь заметно различаются по цвету и долго не смешивают свои струи в русле Оби.



Смоленский район
GPS: 52.428437, 85.019674

Когда лучше приехать?

В теплое время года с весны до глубокой осени

Как добраться?

На автомобиле в сторону Белокурихи по Смоленскому тракту (есть указатель)



На место слияния Бии и Катунь можно посмотреть и не заезжая на остров, с правого берега реки, от храма Александра Невского, доехав до него из Бийска по хорошей автомобильной трассе.



ВСЕРОССИЙСКИЙ МЕМОРИАЛЬНЫЙ МУЗЕЙ-ЗАПОВЕДНИК В. М. ШУКШИНА

Музей находится в селе Сростки Бийского района, на родине великого писателя, кинорежиссера, актера. Это целый комплекс, включающий памятные места, ландшафты села и окрестностей, ту среду, где родились и жили писатель и его герои.

В главном здании музея – бывшей Сростинской школе, где В. М. Шукшин учился и некоторое время работал, – четыре зала: «Становление. 1954–1969 гг.», «Зрелость. 1970–1974 гг.», «Мир Шукшина – Земля и люди», «Творческое наследие писателя», а также школьный класс и выставочный зал. А напротив здания – сквер, в котором разместились 19 деревянных скульптурных образов шукшинских «чудиков», подаренные селу мастерами после одноименного фестиваля в 2011 году.

В доме, где прошли детские и юношеские годы писателя, представлена часть обстановки сельского жилья середины XX века. «Дом матери», который В. М. Шукшин купил на свой первый крупный гонорар, выглядит так же, как было при жизни М. С. Кукулиной, здесь немало вещей, принадлежавших ей и ее знаменитому сыну.

Экскурсионные маршруты проходят по исторической части села и любимым местам писателя: Баклань, берег реки Катунь, «Камушки» и, конечно, гора Пикет. В 2004 году на горе появился бронзовый памятник работы скульптора В. М. Клыкова. Василий Макарович сидит на склоне точь-в-точь как в последнем кадре из его фильма «Печки-лавочки».

Гора Пикет – место проведения заключительной программы Всероссийского фестиваля «Шукшинские дни на Алтае», литературного народного праздника, который проходит в третью декаду июля.



Бийский район,
с. Сростки, ул. Советская, 86
GPS: 52.42353, 85.707096

Когда лучше приехать?

Круглый год. Литературная экспозиция – в мае – сентябре с 9:00 до 18:00, в октябре – апреле с 9:00 до 17:00 без выходных. Экспозиции «Дом матери» и «Далекие зимние вечера» – летом с 10:00 до 18:00, зимой с 9:00 до 17:00, выходные – понедельник, вторник. Последняя среда каждого месяца – санитарный день.

Особо популярна третья декада июля – «Шукшинские дни».

Непременно нужно

- Подняться на гору Пикет к памятнику В. М. Шукшина
- Полюбоваться красивейшей церковью Св. Екатерины и панорамой окрестностей села Сростки

Стоимость посещения

Экскурсионный билет (включая входной) – 90–200 руб., экскурсионный (льготный) – 50–90 руб., входной – 50–80 руб., входной (льготный) – 50 руб.

+7 (3854) 761-135

shukshin-museum.ru




ГОРА БАБЫРГАН

На границе горной и равнинной частей Алтая одиноким стражем стоит самая северная вершина Семинского хребта – гора Бабырган. В хорошую погоду ее видно уже при въезде в г. Бийск, просматриваются ее очертания и от других знаковых мест – от слияния Бии и Катунь, с горы Пикет в Сростках.

Бабырган – памятник природы Алтайского края. Абсолютная высота – 1008,6 м, над уровнем р. Катунь – 700 м. Три неярко выраженных вершины обильно украшены причудливыми гранитными останцами, отсюда открываются великолепные виды. Бабырган необычайно популярен в легендах и мифах Алтая, как старинных, так и современных, полон тайн и загадок. Есть два толкования его названия: по одному – Бабыр-хан имя собственное, принадлежащее богатырю (на Алтае почти все значимые горы и даже хребты – окаменевшие богатыри-великаны). Во втором варианте это слово означает белку-летягу, очень метеочувствительного зверька, беспокойным поведением и непривычными звуками предупреждающего о наступлении ненастья. Белка-летяга изображена на шаманском бубне рода сека-тодошей, чьей родовой горой считается Бабырган. А по тому, хорошо ли видна или прячется в облаках и дымке вершина, можно проверять прогнозы синоптиков.

Геологические находки магматических пород позволили ученым предполагать, что Бабырган – давно потухший вулкан девонского периода.

Кроме того, гора является вершиной «грозового треугольника» – небольшой местности с аномальной грозовой активностью, где порой за минуту ударяет около 100 молний, – и случайно ли легенды о Бабыргани изобилуют упоминанием стрел, которые пускают разгневанные божества?



Советский и Алтайский районы
GPS: 52.06333, 85.73667



Когда лучше приехать?

Самое комфортное время – летом, самое красивое – осенью и весной во время цветения. Зимой – любителям лыжных походов.

Подъем занимает примерно 2 часа, спуск тоже.



Непременно нужно

- Отыскать кратер древнего вулкана на одной из вершин
- Заварить знаменитый сибирский чай из бадана, которого здесь много

Фантастические формы скальных образований будят в воображении легенды о таинственном городе-призраке, упоминавшемся в легендах, стенах неприступной крепости, удивительных скульптурах. Однако археологических раскопок на самой горе не проводилось и следов исчезнувшего города не находили. А вот у подножия есть и курганы, и следы поселений – восемь археологических памятников.



ОЗЕРО АЯ

Озеро Ая лежит на вершине невысокой горы в полукилометре от левого берега реки Катунь, на высоте 280 м над уровнем моря. Это одно из немногих горных озер, комфортных для купания. Ни одна река не впадает и не вытекает из озера, питают его родники и осадки. Водоем небольшой – примерно 300 x 400 м, но глубокий, максимальная глубина – 21 м. Вода в нем чистая, очень мягкая, дно песчаное. На большой глубине, где воды почти совсем неподвижны, залегают сероводородная подушка, как в Черном море, и почти трехметровый слой целебных грязей. Но использовать их нельзя именно из-за большой глубины.

Озеро Ая с 1974 года считается памятником природы, а с 2003 года является центром особо охраняемой зоны природного парка «Ая».

Происхождение озера наука ведет либо от последнего оледенения, либо от гигантского паводка 20–25 тысяч лет назад. А вот легенды утверждают, что озеро появилось в том месте, где на землю спустилась Луна (по-алтайски – «Ай»), чтобы защитить людей от злобного великана-людоеда Дельбегена.

Крохотный островок посередине именуют неофициально островом Любви, исторически же он назывался Змеиным.

Озеро издавна привлекало туристов, в начале XXI века рекреационная нагрузка настолько возросла, что пришлось построить несколько искусственных водоемов в окрестностях, а в 2017 году почти на самом берегу озера появился комплекс из трех бассейнов «Алтайская Ривьера» премиум-класса. Он рассчитан на 1500 человек и имеет современную систему очистки.

Оборудованные пляжи есть и на самом озере, на территории отеля и турбаз.



Алтайский район,
п. Катунь
GPS: 51.9041670, 85.8536110



Когда лучше приехать?

Круглогодично, но купальный сезон в озере короток: вторая половина июня – август, когда верхние слои воды прогреваются до 21–26 °С. Зимой часть озера превращается в каток.



Стоимость посещения

«Алтайская Ривьера»: взрослым – 500 руб., детям до 3 лет – бесплатно, от 3 до 12 лет – 400 руб.

«Березка» – 300 руб.

«Дикий берег» – бесплатно

В окрестностях озера – сотни туристических комплексов, разных по уровню комфорта, целевой аудитории и составу гостей. Нужно внимательно выбирать места размещения с учетом всех факторов!



ОЗС ТРТ «БИРЮЗОВАЯ КАТУНЬ»

Особая экономическая зона туристско-рекреационного типа «Бирюзовая Катунь» расположена в живописном месте предгорий Алтая на левом берегу Катунь у подножия горы Красный Камень. Здесь находятся несколько интереснейших памятников природы в комплексе Тавдинских пещер, древние курганы разных эпох, артефакты и находки из которых стали объектами музейного показа в археологическом парке «Перекресток миров». Территория покрыта сосновым лесом, по берегам – заросли маральника, полюбоваться на цветение которого весной приезжают тысячи туристов.



Алтайский район,
Айский тракт
GPS: 51.7870102, 85.7400436



Когда лучше приехать?

Круглогодично с 10:00 до 20:00.
Пляж (июнь – сентябрь) с 10:00 до 20:00

Территория «Бирюзовой Катунь» самая большая в России из подобных зон, ее площадь – 33,6 кв. км. На этих просторах разместились в тени сосен многочисленные турбазы и кемпинги на любой вкус, несколько кафе и ресторанов, сувенирные ряды.

Летом главный центр притяжения отдыхающих – теплое искусственное озеро с водными горками и аттракционами, здесь оборудована и мелководная зона для детей.

Развлечения для гостей с самыми разными запросами – от экстрим-парка до художественной галереи «Простор», от пляжного отдыха до сплавов, картинга и квадроциклов. Можно также посетить с экскурсией Тавдинские пещеры и пасеку «Медом в ухо».

Проезд к «Бирюзовой Катунь» возможен по трассе Р256 с перевозом по современному подвесному мосту либо по Айскому тракту (автодорога с. Алтайское – «Бирюзовая Катунь») по левому берегу реки.



На территории «Бирюзовой Катунь» можно увидеть памятник Н. К. Рериху и Джону Леннону (скульптор В. Войчишин), деревянные и керамические скульптуры известных мастеров, многочисленные арт-объекты, органично вписанные в ландшафт. Здесь проходил международный фестиваль деревянной скульптуры «Притяжение», и теперь работы его участников составляют целый парк неподалеку от Тавдинских пещер.

На нескольких открытых сценах с современным оборудованием во время праздников выступают творческие коллективы.



«Бирюзовая Катунь» – известная площадка для событийного туризма, центральное место проведения разнотипных мероприятий, спортивных соревнований, фестивалей и концертов. Среди них ежегодный праздник «Цветение маральника», Всероссийский фестиваль традиционной культуры «День России на Бирюзовой Катунь», фестиваль Because of the Beatles, праздник «Алтайская зимовка» и др.



Стоимость посещения

Въезд на территорию платный от 100 руб. в зависимости от автомобиля – это одновременно является платой за парковку на территории.



+7 (3852) 659-747



oaokatun.ru



ИГОРНАЯ ЗОНА «СИБИРСКАЯ МОНЕТА»

Игровая зона «Сибирская монета» – одна из четырех официальных игровых площадок России и единственная легальная зона азартных игр в Сибири.

Территория сибирского Вегаса занимает 2304 гектара открытого пространства в живописных предгорьях в урочище Каим в одном из самых привлекательных для туриста районов края и граничит с особой экономической зоной туристско-рекреационного типа «Бирюзовая Катунь».

В ноябре 2014 года начало работу первое и пока единственное казино Altai Palace, за несколько лет развившееся в большой гостинично-развлекательный комплекс с четырехзвездочным отелем, включающий также круглосуточный ресторан, конференц-зал, ночной клуб, паб, бильярдный и спортивный залы, профессиональный караоке-холл, SPA-салон, летнюю террасу с бассейнами, оснащенными системой подогрева.

К услугам гостей игры на любой вкус: американская рулетка, несколько видов покера, классический блэкджек, баккара, зал слот-автоматов. Проводятся различные турниры, в том числе этап Евразийского покерного тура.

Кроме азартных развлечений предусмотрены еженедельные шоу-программы с участием звезд эстрады, проходят музыкальные фестивали, а ночной клуб «Joker» легко превращается в площадку для делового туризма, проведения разнообразных конференций и симпозиумов.

В 2020 году началось строительство второго гостинично-развлекательного комплекса.



Алтайский район,
район горы Каим
(с. Нижнекаянча)
GPS: 51.821289, 85.665388



Когда лучше приехать?

Всесезонный, круглосуточный прием.



ОБРАТИТЕ ВНИМАНИЕ!

- Игровую зону может посетить любой турист, фотографировать запрещено только персоналу и гостям. Но играть можно только совершеннолетним

- Дресс-код: в казино нельзя входить в камуфляжной, спортивной, рабочей, грязной и неопрятной одежде и обуви. Летом допустимы шорты и сандалии

- На парковке охрана фиксирует номер автомобиля для безопасности



Стоимость посещения

Вход бесплатный, кроме крупных мероприятий, ставки в игровых залах от 500 руб.



+7 (38531) 226-51



altaipalacecasino.ru



МЕМОРИАЛЬНЫЙ МУЗЕЙ М. С. ЕВДОКИМОВА «РОДНИКИ»

Этот небольшой душевный музей открыт на малой родине М. С. Евдокимова – народного артиста, народного губернатора и большого патриота Алтайского края. Размещается он в Доме культуры, экспозиционные залы имеют общую площадь около 120 квадратных метров, на которых разместились три отдела музея. Первый посвящен детским и юношеским годам Михаила Евдокимова и рассказывает о его семье, увлечении музыкой, начале трудовой деятельности, службе в армии, учебе в Новосибирске, а также о создании собственной семьи и отъезде в Москву. Среди экспонатов – рассказ, написанный юным Евдокимовым, сценические туфли, к которым молодой артист собственноручно приделал модную тогда «платформу», портрет Галины Евдокимовой, написанный им же в начале их романа, множество редких фотографий.

Экспозиция второго раздела представляет материалы о творческой деятельности и работе в должности губернатора, а третий посвящен Алтайскому краю, малой родине, которую Михаил Сергеевич горячо и искренне любил и связь с которой никогда не прерывал.

Активную помощь в создании музейных фондов принимали родные и близкие М. С. Евдокимова.



Смоленский район,
п. Верх-Обский,
ул. Центральная, 14Г
GPS: 52.42022, 85.02018



Когда лучше приехать?

Вторник – пятница с 10:00 до 17:00, перерыв на обед с 13:00 до 14:00.

Суббота – с 11:00 до 16:00, без перерыва. Выходные: воскресенье, понедельник.

Лучшее время – август. Ежегодно в начале августа в п. Верх-Обском проходит Всероссийский фестиваль народного творчества и спорта имени Михаила Евдокимова, который называют самым демократичным фестивалем страны. Завершается он большим концертом гостей – известных эстрадных исполнителей. Фестиваль собирает тысячи поклонников народного артиста и патриота своей малой родины.



Стоимость посещения

От 10 до 50 руб., есть льготы



+7 (960) 948-25-58



museum.evdokimov.ru



ЗАКАЗНИК «ЛЕБЕДИНЫЙ»

В конце ноября – начале декабря в Алтайском крае происходит уникальное событие. В это время на Алтай, в единственную зону континентального климата, прилетают на зимовку лебеди-кликуны.

Первые это случилось полвека назад, но известный исследователь и писатель В. Бианки упоминал о зимующих на Алтае лебедях еще в 1920-х годах. Ежегодно 420–450 белоснежных красавцев прилетают на три незамерзающих озера в истоках небольшой речки Кокша, притока Катуня в Советском районе.

Карстовые воды, пройдя через толщи известняков и многометровые слои галечника – остатки древних гигантских селевых потоков, выходят наружу многочисленными родниками с неизменной температурой 4... 6°C. Поэтому зимой озера не замерзают, а летом вода в них холодная.



Прилет легендарных птиц у жителей Алтайского края ассоциируется с началом зимнего туристического сезона, с 2014 года его открывает праздник «Алтайская зимовка».



Советский район,
с. Урожайное,
оз. Светлое, оз. Кокша
GPS: 52.294359, 85.634876



Когда лучше приехать?

С конца ноября до весны, ранним утром или на закате, в дни со слабым ветром, когда на водоемах меньше тумана и птицы лучше видны



Непременно нужно

▪ Покормить птиц (только приобретенным у егера кормом!) и сделать волшебное фото



Стоимость посещения

Вход на территорию заказника платный и составляет 50 руб. с человека, корм для лебедей – 50 руб.



+7 (3852) 538-191



kazaznik-lebedi.ru

Поездка на Лебединый заказник входит в состав многих экскурсий. На портале visitaltai.ru имеется информация о предложениях по доставке и организации поездок.

Птиц берегут и подкармливают, в 1973 году учрежден заказник «Лебединый». Сегодня он занимает 30,5 тыс. гектаров. Кроме лебедей здесь зимуют более 2000 уток, немало и других птиц. Весной лебеди возвращаются в Салехардскую тундру.

Часть заказника является экскурсионным объектом. Для туристов здесь построены смотровая площадка, мостки для наблюдения за птицами, недавно появилась специальная платформа для фотографов – на уровне водной глади. Действует сувенирный ряд.



ДОЛИНА СЕМЕЙНОГО ОТДЫХА «АЛТАЙСКОЕ ХОЛМОГОРЬЕ»

В 2003 году на окраине села Алтайское был заложен дендрарий, а уже через три года он начал принимать первые туристические экскурсии. Сегодня «Алтайское холмогорье» – это 9 гектаров туристического комплекса и около 800 гектаров садов и плантаций лекарственных трав, великолепный питомник декоративных и плодовых растений, два пруда, которые питаются водой десятков родников, и оборудованные пляжи для купания.

Каждый час здесь проводятся экскурсии по ландшафтному парку с альпийскими горками, цветниками, экзотическими растениями. Кстати, в питомнике можно приобрести понравившиеся растения, получить консультацию специалиста. А для приверженцев экопродукции работает лавка «Дары Алтая».

Но познавательный и созерцательный отдых – не единственное развлечение. Здесь действует исторический тир, размечены поля для мини-гольфа, для игры в «морской бой», гигантские «крестики-нолики». Для юных гостей – детская площадка, аттракционы, бассейн.

Можно перекусить в уютном летнем кафе «Укроп и гренка» с концептуальным меню, включающим эксперименты в области гастроботаники, непривычные сочетания привычных продуктов. А под приметным куполом «Чайной обители» предлагают чайные церемонии, дегустации, кулинарные мастер-классы. Апофеоз темы – ежегодный международный гастрономический фестиваль «АХ! Фест», который проводится в конце июня.



Алтайский район,
с. Алтайское,
ул. Заозерная, 2а
GPS: 51.9288720, 85.2954850



Когда лучше приехать?

Экскурсии по дендрарию проводятся с мая по сентябрь с 9:00 до 17:00



Непременно нужно

▪ Попробовать зеленые крапивные вареники и другие брендовые блюда
▪ Приобрести в лавке «Дары Алтая» натуральный кисель, соки из ягод и фруктов, выращенных здесь, биодобавки и оздоровительную продукцию, созданную на основе здешних целебных растений, натуральную косметику



Стоимость посещения

Входной билет – 200 руб. (время не ограничено), детский билет (от 5 до 12 лет) – 50 руб. Дети до 5 лет – бесплатно.



+7 (983) 600-97-27



holmogorye.ru

На территории «Алтайского Холмогорья» проходят праздники и концерты творческих коллективов этнического направления, ярмарки и мастерские народных промыслов.



МАРАЛОВОДЧЕСКОЕ ХОЗЯЙСТВО «НИКОЛЬСКОЕ»

Маральник «Никольское» типичным животноводческим хозяйством не назовешь, он чем-то напоминает идеальные представления писателей-фантастов прошлого века: живописная местность с озерами, рощами, альпийскими лугами и хвойными лесами, где пасутся благородные животные под заботливым контролем специалистов. Предприятие полного цикла переработки «урожая» пантов – на современном оборудовании, с передовыми технологиями, в ассортименте более 50 видов продукции пантового оленеводства. И часть этой продукции тут же идет в арсенал оздоровительного комплекса, где развивают и внедряют новые технологии использования древнего целительного средства.

А для тех, кто за этим оздоровлением приехал, – комфортные условия в помещениях из неохватных бревен, пантовые ванны, массаж, фиточаепития и фитосауны, конные прогулки и совершенно невероятная лиственничная лестница-дорожка для терренкура, ведущая на одну из самых живописных окрестных вершин. Рыбалка на озере. Зимой к этому прибавляются каток и горнолыжная трасса с тремя спусками на все вкусы – от новичков до экстремалов. Ну и фотоохота на маралов – для любителей.



Алтайский район,
с. Никольское,
ул. Светлая, 3
GPS: 51.781902, 84.993166



Когда лучше приехать?

Круглый год. Знатоки стараются подгадать ко времени срезки пантов в начале июня, но здесь свежие пантовые ванны можно принимать хоть в годовую ночь.



Непременно нужно

- Попробовать блюда из мяса марала в кафе
- Увезти с собой пантовую целебную продукцию «из первых рук», от пантов в меду до горькой настоечки



Обратите внимание!

■ Операторы сотовой связи не доступны. Телефон – у администратора (междугородняя и международная связь). Однако в номерах имеется Wi-Fi-доступ к сети Интернет.



+7 (800) 234-11-81
+7 (909) 503-77-79



nikolskoe22.ru



ГОРОД-КУРОРТ БЕЛОКУРИХА

Город-курорт Белокуриха – здравница федерального значения, современный многопрофильный бальнеологический курорт. Основные лечебные факторы – термальные воды радонового месторождения и насыщенный отрицательными аэроионами воздух.

Исцеляющие свойства водам придает широкий минеральный спектр, в основе которого лежит триада элементов: азот, кремний и микродозы радона. Для оздоровительных процедур на курорте также используют сульфидно-иловые грязи алтайских соленых озер.

Первая информация об уникальных свойствах местной воды появилась в середине XIX века. В 1867 году алтайский ученый Степан Гуляев начал строительство будущего курорта. Долгие годы курорт действовал только летом, но в 1926 году было принято решение о строительстве целого комплекса сооружений, и через 10 лет Белокуриху уже называли одной из лучших здравниц страны.

Во время Великой Отечественной войны сюда отправляли на долечивание раненых, эвакуировали из Крыма пионерский лагерь «Артек», здесь работал над романом «Дым Отечества» Константин Паустовский, восстанавливали здоровье Георгий Тавров и Алиса Коонен.



г. Белокуриха
GPS: 51.99482, 84.99356



Когда лучше приехать?

Всесезонный курорт.



Непременно нужно

- Подняться по канатной дороге на легендарную г. Церковку
- Побывать у «Змеиного источника» и в городском музее им. С. И. Гуляева, расположенном в здании старой радонолечебницы (ул. Славского, 19)

Комфортный климат по праву считается еще одним лечебным фактором. Солнечных дней здесь 260 в году.

В санаториях Белокурихи с успехом лечат заболевания опорно-двигательного аппарата, сердечно-сосудистой, нервной, эндокринной систем, женские и мужские урологические недуги, болезни кожи, органов пищеварения и дыхания. Радоновая вода уменьшает боль, снимает воспаления, повышает иммунитет, успокаивает нервы.



Белокуриха способна принять одновременно свыше 5 тысяч отдыхающих. В городе действуют 15 санаторно-курортных и санаторно-оздоровительных учреждений.

Курортная зона Белокурихи представляет собой отдельный район города с собственной инфраструктурой. Он расположен в зеленой долине, а по склонам гор проложены терренкуры, лыжные трассы, экскурсионные маршруты к природным достопримечательностям, которых здесь немало.

Помимо лечения в Белокурихе активно развивается индустрия отдыха и развлечений: множество кафе и рестораничек, открытые бассейны и водно-развлекательные центры, местный Арбат с художниками и сувенирными рядами – Ореховая аллея, конные прогулки, прокат велосипедов, сабвеев и квадроциклов, катание в карете, множество экскурсий, в том числе и за пределами курорта.

Белокуриха является бесспорным лидером санаторно-курортного комплекса не только Алтайского края, но и России в целом. Много лет подряд город-курорт признается лучшим федеральным курортом страны, а отдельные санатории удостоены золотых медалей.



В конце XX века Белокуриха приобрела статус горнолыжного курорта. Трассы расположены как в непосредственной близости от санаториев, так и за городом, подходят и новичкам, и профессионалам. Протяженность трасс – от 900 до 2000 м, имеются бугельные и кресельные подъемники. Школа горнолыжного катания знакомит новичков с азами спорта. Действует прокат снаряжения и инвентаря.

Снежный покров в Белокурихе устанавливается примерно в середине ноября. Официальное открытие горнолыжного сезона в Белокурихе происходит во время праздника «Алтайская зимовка». Системы искусственного оснеживания склонов продлевают сезон до полугода.



Стоимость посещения

На территории Белокурихи действует курортный сбор в размере 30 руб. в сутки (с жителей Алтайского края не взимается).



ТУРИСТИЧЕСКИЙ КЛАСТЕР «БЕЛОКУРИХА ГОРНАЯ»

«Белокуриха горная» строится неподалеку от города-курорта Белокуриха на высоте 800 м над уровнем моря. Это первый в новейшей истории России курорт, который создается с нуля. Основной лечебный фактор – минеральные воды месторождений «Искра-2».

Первым объектом курорта стала «Альпийская деревня», на территории которой работает исторический комплекс «Купеческая слобода Андреевых». В нем несколько небольших музеев: «Дом знахарки», «Винокурня», «Хлебный амбар», «Дом охотника», кузница и двухэтажное здание с рестораном. Здесь же начата реализация проекта «Цитадель мастеров Алтая» и создается первый в Сибири музей льна. Оба проекта настроены не на простое созерцание исторических и художественных экспонатов, а на активное включение посетителей в творческий процесс.

За «Альпийской деревней» начинается терренкур им. Бреславского, по которому можно пройти до буддийских сооружений и нескольких природных достопримечательностей.

В Белокурихе горной» действует горнолыжный комплекс «Мишина гора» с двумя трассами (980 м) средней сложности, сноутюбинговой трассой (240 м) и бугельным подъемником. Трассы аттестованы международной федерацией FIS для спортивных соревнований в дисциплине «слаком», но подходят также для любителей и новичков. Второй горнолыжный комплекс возводится на горе Глухариной.

Лыжно-биатлонный комплекс «Алтайские горы» на высоте 1000 м над уровнем моря получил высокую оценку специалистов и рекомендацию по использованию для подготовки олимпийских спортсменов.

Для размещения гостей предназначены мини-отели.



10 км от г. Белокурихи
GPS: 51.9533, 84.8739



Когда лучше приехать?

Круглогодичный курорт. Горнолыжный сезон – с конца ноября до первой декады апреля.



Непреренно нужно

- Пообедать в «Трактире Гоголь», попробовав блюда по мотивам произведений классика

- Независимо от вероисповедания обратиться за благословением на гармонию и здоровье к Будде Медицины, чья скульптура изготовлена из оникса индийскими мастерами



Обратите внимание!

- Дорога, связывающая новый и старый курорты, – живописный 8-километровый серпантин, поднимающийся на 420 метров. 62 сложнейших изгиба, 12 серпантинов, обустроенные смотровые площадки со множеством арт-объектов делают ее одной из самых красивых в России.

«Белокуриха горная» находится на территории природного парка «Предгорье Алтая», здесь немало причудливых скал, интересных растений, богатый животный мир.



МЕМОРИАЛЬНЫЙ МУЗЕЙ В. С. ЗОЛОТУХИНА

Музей Валерия Золотухина (филиал Государственного музея истории литературы, искусства и культуры Алтай), известного артиста кино и театра, писателя, художественного руководителя Театра на Таганке и Молодежного театра Алтай, в его родном селе открыли летом 2016 года к 75-летию земляка. Это самый современный и технически оснащенный музей региона, где интерактивные новинки помогают знакомить гостей с «нематериальным» наследием талантливого земляка, где звучит живое слово Золотухина – из фильмов и театральных постановок, песен и литературных произведений. Витрины-экраны, планшеты для индивидуальной работы с видео- и аудиозаписями, большие экраны для просмотра фильмов прямо в музейном зале позволили расширить экспозицию небольшого музея до нескольких тысяч экспонатов и предоставили посетителям возможность услышать «из первых уст» об отношении Валерия Сергеевича к искусству, людям и своей малой родине.

Актер оставил после себя огромное культурное наследие. Он вел личные дневники, бережно хранил фотографии, письма, документы, автографы, рукописи, книги. Формирование личного фонда Золотухина в крае было начато еще при его жизни, а коллеги, друзья, семья продолжают пополнять его и поныне.

В с. Быстрый Исток уже существовал небольшой мемориальный комплекс, расположившийся в родительском доме Золотухина. Новое здание, часть которого занимает музей, площадью свыше 200 квадратных метров стало культурно-досуговым центром. В нем имеется зрительный зал на 190 мест, проводятся межрегиональные, краевые фестивали, концерты, встречи. Работает «Музейная лавка», где можно приобрести книги и сувениры.



Быстроистокский район,
с. Быстрый Исток,
ул. Советская, 6Б
GPS: 52.3749, 84.3911



Когда лучше приехать?

Круглый год. Среда – пятница с 10:00 до 18:00, четверг – до 19:00, выходные летом – понедельник, вторник, зимой – воскресенье, понедельник. Касса заканчивает работу на полчаса раньше. Последняя среда месяца – санитарный день.



Непреренно нужно

- Посетить храм Пресвятой Богородицы (архитектор П. И. Анисифоров), построенный из кедра по инициативе и на сбережения В. С. Золотухина (находится рядом с музеем)
- Побывать в родительском доме артиста (ул. Ленина, 56)



Стоимость посещения

Входной билет – 30 руб., льготный – 5 руб.



+7 (38571) 220-53



gmilika22.ru



КАСКАД ВОДОПАДОВ НА РЕКЕ ШИНОК

Время географических открытий никогда не заканчивается. В начале прошлого века список природных чудес Алтайского края пополнился изумительным каскадом водопадов, к которым, несмотря на некоторые неудобства пути, ежегодно направляются тысячи туристов.

Река Шинок, приток Ануя, по меркам Сибири крохотная – 15 км от истока до устья, но с перепадом высот в 850 м. Поплутав по заболоченному плато у горы Аскаты на границе с Республикой Алтай, Шинок прыжком бросается в каменистое ущелье и далее течет по глубокому, труднопроходимому, но очень живописному каньону, оправдывая свое имя – «неприступный», «обрывистый» – и образуя на небольшом участке восемь водопадов и один водоскат. Самые зрелищные имеют по несколько имен, которые давались восхищенными путниками помимо официальных названий.

Пешеходный маршрут обычно включает два водопада и водоскат, причем один из них – «Седой» [«Большой», «Жираф»] низвергается с 72-метровой скалы и считается самым большим водопадом Алтайского края. Первым же туристов встречают отдельные струи в облаке брызг. С верхней площадки открываются необыкновенная панорама долины реки и вид на сам водопад. Затем придется преодолеть крутой перевал, и после спуска тропа выведет к главной цели – «Седому». К остальным водопадам неподготовленному туристу выйти затруднительно.



Солонешенский район,
10 км от с. Тог-Алтай
GPS: 51.355717, 84.55581



Когда лучше приехать?

Круглый год. Зимой водопады замерзают и представляют собой картину фантазмагоричную. Здесь проводят тренировки и соревнования по ледолазанию. Летом нежелательно пускаться в путь во время дождя.



ОБРАТИТЕ ВНИМАНИЕ!

- Добраться до самих водопадов можно только пешком, тропа идет по горным кручам и преодолевает 14 бродов. Экипировка, особенно обувь, должна быть соответствующей
- Возьмите с собой средства от клещей. Их особенно много в мае
- Дорога занимает не меньше 5 часов, маленьким детям и пожилым людям она дается нелегко

Три самых известных водопада имеют статус памятников природы, а весь бассейн р. Шинок – с 1999 года государственного природного заказника. Здесь запрещено срывать растения, собирать ягоды, передвигаться можно только по проложенным тропам, а устраивать туристские стоянки – исключительно в отведенных для этого местах.



ДЕНИСОВА ПЕЩЕРА

Денисова пещера – один из древнейших памятников археологии на Земле, давший миру несколько сенсационных открытий. Расположена она на правом берегу реки Ануй, в 30 метрах от воды, на юго-западном склоне Сосновой горы (она же «Бабка»), в 670 м над уровнем моря. Это просторный грот с удобным входом, несколькими залами, отверстием в своде, которое обеспечивало освещение и вентиляцию. Такие «жилищные условия» предопределили использование пещеры нашими предками в течение тысячелетий.

Серьезные исследования начались в 1982 году под руководством академика А.П. Деревянко с привлечением специалистов из ведущих научных центров ряда стран. С той поры выявлено 22 культурных слоя, относящихся к различным эпохам эволюции человечества, обнаружено свыше 80 тысяч артефактов.

Находки последних двух десятилетий перевернули представления об истории человечества. В ученом мире было принято считать, что территорию Сибири люди заселили 50–30 тысяч лет назад. И вот в Денисовой пещере найдены следы обитания человека эпохи палеолита возрастом 282 тысячи лет! Другие находки отодвинули на 10–15 тысяч лет в глубину времен появление в Евразии неандертальца.

Но подлинная сенсация потрясла мир в 2010 году. Археологи обнаружили в Денисовой пещере останки ранее неизвестного науке вида человека, обитавшего здесь 30–40 тысяч лет назад. После геномного исследования оказалось, что структура ДНК гоминида на 50% отличается от генетического кода ныне живущих сапиенсов.



Солонешенский район
GPS: 51.399569, 84.679811



Когда лучше приехать?

Лучшее время – с мая по сентябрь, но в целом пещера доступна круглый год. Экскурсия входит в программу многих туров, предлагаемых в крае и районе.



Непременно нужно

- Посетить находящуюся в 15 км палеолитическую стоянку Карамы, отодвинувшую срок появления человека на Алтае еще на полмиллиона лет назад
- Побывать в природно-археологическом парке «Колыбель человечества» – попробовать изготовить каменные орудия труда, пострелять из лука и арбалета в историческом типе

Необычные находки: древнейшее женское украшение (40 тыс. лет) – браслет, сделанный с применением технологий, похожих на современные, и «карандаш» из заостренного куска красного железняка с природным пигментом.

Денисову пещеру алтайцы называют Аю-Таш – «Медвежий камень» и рассказывают легенду о черном шамане, превращавшемся в большого медведя.



ЗАВЬЯЛОВСКИЕ И РОМАНОВСКИЕ ОЗЕРА

Курортная зона на озерах Завьяловского района с 1980-х годов внесена во Всемирную энциклопедию курортов. Здесь сосредоточено 330 озер разного типа: соленые с большим количеством илово-сульфидных грязей и целебной рапой, щелочные, пресные. Есть выходы голубой глины, уникальная минеральная вода. Список лечебно-оздоровительных факторов дополняют щедрое степное солнце и озонированный воздух ленточного соснового бора.

В 6,5 км от села Завьялово расположены три озера – Соленое (Горькое), Щелочное и Пресное (Кривое). Вокруг озера множество баз отдыха.

Берега озер пологие, с песчаными пляжами. Туристам предлагают водные развлечения: водные лыжи, катания на катамаранах, надувных «ватрушках» и «бананах», а также полеты на парапланах над водной гладью.

На пресных озерах – великолепная рыбалка. Особенно славится огромное озеро Мостовое, где зимой проводятся чемпионаты по подледному лову, собирающие более 5000 участников.

В соседнем Романовском районе стремительно развивается другой бальнеологический курорт – Гуселетово. В нескольких километрах от одноименного села в непосредственной близости друг от друга находятся соленое (Мормышанское) и щелочное (Горькое) озера, действуют летние турбазы. Кроме пляжно-оздоровительного отдыха здесь активно развивается событийный и этнокультурный туризм.

Медики высоко оценивают целебные ресурсы степных озер Алтая, именно отсюда грязи представляются во многие санатории, в том числе в Белокурихе. Активно используется минеральная вода «Завьяловская».



Завьяловский район,
с. Завьялово
GPS: 52.8380500, 80.9197000

Романовский район,
с. Гуселетово
GPS: 52.51118, 81.2741



Когда лучше приехать?

Для купания – с середины июня до середины августа, охотникам – в сезон охоты на водоплавающих, любителям зимней рыбалки – после ледостава.



Непременно нужно

- Посетить «Музей гуся» с несколькими тысячами разнообразных экспонатов
- Приверженцам событийного и гастрономического туризма – принять участие в праздниках «Купальские забавы» и «Все буде смачно!» (он же «Фестиваль вареника») на Гуселетовских озерах



ОБРАТИТЕ ВНИМАНИЕ!

В Алтайском крае десятки озер носят имя Горькое, их по несколько даже в одном районе – не заблудитесь!



ОЗЕРО БОЛЬШОЕ ЯРОВОЕ

Одно из самых популярных сибирских озер – Большое Яровое. Как и другие озера Кулундинской степи, это реликтовый осколок древнего моря. Это самая низкая точка региона. Вода в озере соленая, в несколько раз солонее Черного и Средиземного морей и сравнима, скорее, с Мертвым морем. Длина Ярового озера – 11,5 км, ширина – 8,4 км, глубина доходит до 8 м.

Иловая грязь озера Яровое сходна по составу с грязями известных грязевых курортов России. Лечебный эффект грязи создается благодаря микроскопическим красным рачкам Артемия салина, живущим только в соленых водах. Официально чудодейственные свойства озера Ярового используются для оздоровления с 1945 года, в 1970-х появился первый санаторий. А с 2004 года началось активное развитие туристической индустрии, и теперь за лето здесь отдыхают более 80 000 человек.

Врачи и природа в тесном содружестве успешно лечат заболевания опорно-двигательного аппарата, органов дыхания, нервной системы, сердечно-сосудистой системы, кожные, гинекологические.

Оздоровляющий эффект носят также прогулки вдоль озера. Испарения воды наполняют воздух различными минералами, в том числе бромом, которые успокаивающе действуют на нервную систему. И, как здесь шутят, отдых на Яровом – самый приятный способ профилактики от ОРВИ, гриппа, а теперь и коронавируса.

Но активное лечение грязями, например, лучше доверить специалистам-медикам курорта. На Яровом расположены санаторий «Химик» и Краевой лечебно-реабилитационный центр «Озеро Яровое».



г. Яровое
GPS: 54.12843, 79.21702.



Когда лучше приехать?

Комфортная для отдыха погода в Яровом устанавливается с конца мая. В июле и августе температура воздуха поднимается до +25...+27°C, а температура воды в озере достигает +18...+20°C.

В начале лета температура воды в озере еще прохладная, зато на пляжах не бывает много народа. Пик сезона наступает в июле, а заканчивается купальный сезон в конце августа, реже – в первой декаде сентября.



Непременно нужно

- Прогуляться по живописному Ярбату между Причалами 22 и 44, среди оригинальных металлических скульптур, солнечных часов и сувенирных лавочек
- Сделать роскошные традиционные фото, вольготно расположившись на поверхности воды с книжкой, кружкой, планшетом

Примерно в 30 км на северо-востоке лежит еще одно озеро – Малое Яровое. Его вода тоже соленая и также обладает лечебными свойствами.



Для размещения гостей предназначены несколько гостиниц, в том числе и прямо на берегу. Работают многочисленные кафе.

На озере Яровом действуют несколько пляжно-развлекательных комплексов: молодежный «Причал 22», семейный «Причал 42», кемпинговый для самостоятельных туристов «Причал 55». Рядом с озером – открытый аквапарк «Лава».

На территории аквапарка расположено 11 горок, 7 бассейнов различной глубины с подогревом воды, в том числе волновой и гидромассажный бассейны. Есть все необходимое, чтобы провести здесь с семьей целый день: кафе, фаст-фуд, караоке-бар, детская комната, лежаки, комната отдыха, сауна, бар и многое другое.

В высокий сезон озеро Яровое – это большая шоу-площадка: ночные дискотеки, лазерное шоу, еженедельные концерты российской эстрады, интерактивные спектакли, гастроли цирка и дельфинария, фестивали красок, рекордные флеш-мобы по лежанию «звездочкой» на воде.



Кроме того, популярны «повседневные» развлечения и аттракционы, детская зона с аниматорами и развлекательными мероприятиями для малышей на «Причале 44».

Вокруг озера Ярового разворачивается действие детского приключенческого фильма «На лезвии Солнца», в 2014 году признанного лучшим детским фильмом страны. Съемки его велись здесь же.



ОБРАТИТЕ ВНИМАНИЕ!

■ В аквапарке для пользования услугами действует система электронных идентификаторов-браслетов, а во многих точках питания расплачиваться надо картой, которая приобретается в кассах заранее

■ Пляжи Ярового шумные, музыкальные, многолюдные. Любителям тишины и уединения лучше дойти до «диких» мест отдыха – вправо по берегу



МАЛИНОВЫЕ ОЗЕРА КУЛУНДИНСКОЙ СТЕПИ


В Кулундинской степи встречаются уникальные малиновые озера. Оригинальный цвет воды горько-соленым водоемам придают мельчайшие окрашенные кристаллики соды и пигмент, выделяемый крошечными планктонными рачкам Артемия, или по другой версии – за счет одноклеточной водоросли Дуналиелла. Озера мелководны, глубина редко достигает 1 м, а плотность, сходная с морской, не дает погрузиться в воду.

В Михайловском районе самое большое (11 кв. км) и доступное озеро так и называется – Малиновое, оно дало имя и близлежащему поселку. Озеро является геологическим памятником природы. Неподалеку, в урочище Солено-Озерная степь, в окружении соснового бора – еще несколько десятков небольших озер с розовой и малиновой водой, но купаться в них не стоит из-за высокой концентрации йода.

Озеро Бурлинское (31 кв. км) в Славгородском районе знаменито не только цветом воды с плотностью почти равной Мертвому морю, но и старинным солевым промыслом, поставлявшим соль еще ко двору Екатерины II. Это самая большая «солонка» Западной Сибири. Процесс добычи выглядит сюрреалистично: к центру озера в воде проложены рельсы, по которым движется небольшой поезд – солекомбайн и вагончики, в которые сыпается поднятый со дна минерал. В начале XX века вместо поезда ходил верблюжий караван.

Берега Бурлинского озера сильно засолены, там могут выжить только растения-галофиты, придающие пейзажу совершенно инопланетный вид.

Вода, грязь и рапа малиновых озер обладают лечебными свойствами. Целебен и воздух с испарениями вокруг озера.



Михайловский район,
п. Малиновое озеро
GPS: 51.673605, 79.790358
Славгородский район,
п. Бурсоль
GPS: 53.1394, 78.4132



Когда лучше приехать?

Розовый оттенок озера приобретают только в теплую погоду. Поэтому лучшее время для посещения – жаркие летние дни. Чем выше температура воды и ярче солнце, тем более розовой будет вода. Зимой озера не замерзают, и вода временами становится зеленой.



Неприменно нужно

- Взять в качестве сувенира немало соли – ее также можно использовать для ванн и в пищу



Обратите внимание!

- Возьмите запас пресной воды с собой, чтобы ополоснуться после купания, иначе придется платить за душ или покупать воду у местных жителей
- Под слоем ила на дне – острые кристаллы, входить в воду лучше в пляжной обуви
- Соль усиливает воздействие солнца, загар красив и долговечен, но солнцезащитный крем лишним не будет



МЕМОРИАЛЬНЫЙ МУЗЕЙ М. Т. КАЛАШНИКОВА

Имя Михаила Тимофеевича Калашникова, выдающегося конструктора-оружейника, стало нарицательным, ничуть не утратив уважения. В армиях 55 стран «калашников» – простой, надежный и безотказный автомат, принятый на вооружение. Во многих странах он превратился в символ борьбы за свободу, справедливость и демократию, а в некоторых и вовсе стал частью государственной символики.

Жизненный путь изобретателя начался в с. Курья на Алтае, и именно здесь открыт единственный в стране мемориальный музей, посвященный не только стрелковому оружию, изобретенному им, но в первую очередь личности конструктора.

Еще при жизни Михаилу Тимофеевичу в родном селе установили бюст как дважды Герою Социалистического Труда, в Курьинском районном музее появилась первая экспозиция, посвященная жизни и труду изобретателя.

Новый музей, открытый в 2013 году как филиал Алтайского государственного краеведческого музея, расположился в отреставрированном деревянном здании старой школы, памятнике архитектуры.

В настоящее время экспозиция мемориального музея насчитывает более 3 тысяч экспонатов и состоит из пяти основных разделов, три из которых основные: «Человек-легенда», «Человек-автомат», «Алтайский парень». Один из залов знакомит с историей малой родины конструктора.

В создании фондов принимал активное участие и сам Михаил Калашников. Он передал специалистам часть своего личного архива: фотографии, военную и гражданскую форму, коллекцию оружия и наручных часов, а также автомобиль ВАЗ.



Курьинский район, с. Курья,
ул. Советская, 65
GPS: 51.600536, 82.2882



Когда лучше приехать?

Среда – воскресенье с 9:30 до 17:30.
Касса закрывается на 30 мин. раньше.
Выходной – понедельник и вторник.
Последняя пятница месяца – санитарный день.



Неприменно нужно

- Попытаться разработать свою версию оружия в виртуальном «Конструкторском бюро XXI века»
- Собрать-разобрать автомат Калашникова за 13 секунд



Стоимость посещения

Вход – бесплатно, экскурсия 30–50 руб., фотосъемка – 50 руб.



+7 (38576) 232-13, 232-60
+7 (905) 083-87-77



project2525281.tilda.ws/mmk

К 100-летию великого оружейника в с. Курья отреставрировали Знаменский храм, в котором М. Т. Калашников был крещен. Храм имеет архитектурную и историческую ценность.



ГОРА СИНЮХА И ОЗЕРО МОХОВОЕ

Гора Синюха (1 210 м над уровнем моря) – самая высокая точка Колыванского хребта.

Любителю природы будут интересны ее неповторимые ландшафты, склоны, покрытые реликтовой черневой тайгой, удивительное разнообразие сохранившихся с древних времен растений, богатый животный мир.

Поклонникам истории любопытно пройти тропами известных путешественников и ученых прошлых столетий, побывать на месте поселка древнейших металлургов, первого демидовского медеплавильного завода и на «сталкерских» руинах вольфрамо-молибденового предприятия середины XX века.

Но особо известна Синюха как храм под открытым небом. Нерукотворная каменная чаша на вершине, наполненная целебной водой, привлекала еще язычников. В начале прошлого столетия у подножия горы стоял женский монастырь, где одним из видов послушания был подъем к святому источнику на склоне. На месте монастыря теперь поклонный крест, а у источника могут утолить жажду все, кто поднимается по северо-восточному склону. В годы борьбы с религией православные общины тайком собирались на службы на вершине горы, позже там тоже был поставлен крест.



Курынский район
GPS: 51.1440, 82.3617



Когда лучше приехать?

Круглый год. Синюха очень красива во время цветения. Кстати, и соловьев в это время можно послушать. Зимой хороши лыжные походы.



Непременно нужно

- Умыться водой из каменной чаши на вершине
- Побывать у памятника-пирамидки, поставленного полтора столетия назад на месте первого медеплавильного завода

Паломнические поездки с восхождением на Синюху совершают не только местные верующие. На Троицу на вершине проходит праздничное богослужение с участием архипастырей Алтая.

Космоэнергетики видят здесь место силы, католики предполагают, что здесь сходила на землю Дева Мария, кому-то едва видный с вершины островок на озере Белом кажется призрачным храмом.

Но намного чудеснее то, что предстает взору: куда ни глянь – такая разная и такая красивая алтайская земля.



В одну сторону – бескрайние степи до горизонтов, в другую – горные хребты со снеговыми вершинами, у подножия – озеро Белое. Рядом – фантастические каменные нагромождения, над которыми так поработала природа, что начинаешь сомневаться в их нерукотворности.

Подъем на Синюху возможен двумя разными маршрутами. Путь по северо-восточному склону (от озера Белого) короче, но круче, есть затажные подъемы. На середине пути – святой источник. По северо-западному склону дорога длиннее, попутно можно задержаться на озере Моховом и в урочище Колыванстрой. В целом же восхождение доступно и семьям с детьми, и пожилым людям.



Каменная чаша озера Моховое – в длину около 33 метров, в ширину – 20 и глубиной до 2 метров – лежит в самом начале подъема на Синюху. Со всех сторон окружено гранитными валунами причудливых форм. Мхом покрыты именно камни, а не древесные стволы.

Озеро появилось в результате тектонических разломов. Мелкозернистый гранит, из которого состоят валуны на берегах, мог быть образован только на большой глубине при постепенном охлаждении. Теперь озеро потихоньку затягивается и мельчает.



ОБРАТИТЕ ВНИМАНИЕ!

- Погода на Синюхе непредсказуема: жару может внезапно сменить холодный ветер, часты грозы и ливни
- Не стоит пускаться в путь сразу после продолжительных дождей
- Часть пути по северо-западному склону можно преодолеть на автомобиле с передним приводом, но пешком намного интереснее



Место совершенно сказочное: в тени деревьев и скал вода темная, летом покрыта ковром белых кувшинок, на плавучих листьях которых можно увидеть маленьких остромордых лягушек – живое свидетельство чистоты вод. В крохотном озере водятся караси. Некоторые паломники считают, что купание в теплой воде озера может смыть грехи целого года, но такому приятному покаянию могут помешать пивьяки.



ОЗЕРО БЕЛОЕ

Небольшое – около 3 км в диаметре, почти круглое Белое озеро с теплой и чистой водой лежит почти у подножия легендарной горы Синюхи на высоте 539 м над уровнем моря. Образовалось вследствие разлома горных пород. Северный берег – пологий, здесь размещаются несколько баз отдыха, а самодеятельные туристы разбивают палаточные городки. Южный берег – крутой холм, за которым на небольшом отдалении начинается подъем на высшую точку Колыванского хребта – Синюху.

В центре озера – небольшой зеленый островок. Легенда рассказывает, что в демидовские времена там тайно чеканили монеты из серебра, добываемого на Колывано-Воскресенском руднике в десятке километров отсюда. На самом деле к той эпохе относится более прозаический факт: искусственный канал, связывающий озеро с речкой Малая Белая, и гидротехническое сооружение 1734 года постройки. Напор воды крутил колеса Демидовского медеплавильного, а потом Колывано-Воскресенского завода. Дамба простояла почти три столетия, прежде чем к ней пристроили современную.

На озере Белом хорошая рыбалка, в том числе и зимняя. Встречаются окуни, ерши, щуки, голяны, плотва, пелядь. Водятся раки.

Летом озеро прогревается до 25 °С и комфортно для купания. Меньше чем в километре от озера среди холмов лежит небольшой поселок с необычным именем – 8 Марта.

Живописное озеро путешественники разных веков сравнивают то с зеркалом, то с чашей и отмечают удивительно умиротворяющую энергетику места. Особенно красиво оно в лунные ночи и под закатными облаками.



Курьинский район,
п. 8 Марта
GPS: 51.293668, 82.648677



Когда лучше приехать?


Отдыхать лучше в теплое время года. Рыбакам и фотолюбителям – крутой год

Большинство мест размещения – сезонные, находятся непосредственно на берегу озера, а также в п. 8 Марта и в с. Колывань



Неприменно нужно

- Активным путешественникам – подняться на вершину Синюхи
- Любознательным – съездить на экскурсию на Колыванский камнерезный завод и в музей истории камнерезного дела на Алтае



КОЛЫВАНСКИЙ КАМНЕРЕЗНЫЙ ЗАВОД ИМЕНИ И. И. ПОЛЗУНОВА. МУЗЕЙ ИСТОРИИ КАМНЕРЕЗНОГО ДЕЛА НА АЛТАЕ

Село Колывань своим рождением в 1728 году обязано Колывано-Воскресенскому руднику и сереброплавильному заводу, принадлежащим сначала промышленнику А. Н. Демидову, а затем императорскому Кабинету. Для завода было построено сложное гидротехническое сооружение, обеспечивающее работу громоздких вращающихся механизмов. И когда на рубеже XVIII и XIX веков завод был закрыт, его производственные мощности решено было использовать для гранильно-шлифовальной фабрики.

Ее созданию способствовало обнаружение на Алтае около 350 месторождений и проявлений цветных поделочных камней. Проект фабрики разработал в 1799 году Ф. В. Стрижков, он же изобрел и усовершенствовал множество станков и приспособлений. Фабрика специализировалась на изготовлении крупных декоративных изделий.

Расцвет камнерезного искусства и мастерства пришелся на первую половину XIX века, когда изделия проектировали выдающиеся архитекторы. Изделия алтайских мастеров славились на весь мир. Изготовленная из ревенской яшмы самая большая в мире ваза – 19-тонная «Царица ваз» – сейчас является украшением Эрмитажа в Санкт-Петербурге, а ее изображение помещено на гербе Алтайского края. Фабрика выпустила более 900 внушительных произведений, многие из них хранятся в государственных музеях, украшают замки и дворцы разных стран, став дипломатическими подарками, получили высокие награды на всемирных выставках.

В XX веке мастера освоили новое для Алтая направление – флорентийскую мозаику. Каменные панно украшают объекты культуры, храмы, музеи, санатории края.



Курьинский район,
с. Колывань,
ул. Фабричная, 2 (завод)
GPS: 53.3417, 83.7730
ул. Ломоносова, 2 (музей)
GPS: 51.317713, 82.571629



Когда лучше приехать?

Завод: понедельник – пятница с 08:00 до 16:00, обед с 12:00 до 13:00. Летом без выходных

Музей: с 10:00 до 17:00, суббота и воскресенье – выходные, летом без выходных.



Стоимость посещения


Взрослый билет – 100 руб., детский – 50 руб. Фотосъемка входит в стоимость



+7 (38576) 253-30

kolyvan.ru
museum.ru/M1497

В здании рисовальной школы при фабрике, построенном в 1868 году, разместился музей истории камнерезного дела на Алтае. Здесь можно увидеть эскизы и чертежи знаменитых изделий, макет фабрики, коллекцию камней и, конечно, изделия мастеров.



ОЗЕРО КОЛЫВАНСКОЕ (САВВУШКИ)

Колыванское озеро, которое нередко называют по имени близлежащего села – Саввушки, – одно из самых популярных мест отдыха. Это пресный водоем неправильной формы площадью чуть больше 4 кв. км с перепадами глубин от 3 до 28 м, с разнообразными берегами – от скалистых до болотистых и песчаных пляжных, с чистой и теплой водой. Особую привлекательность ему придают гранитные скалы-останцы самых фантастических форм. Считается, что здесь был один из берегов древнего моря, именно прибой и ветер поработали скульпторами.


На южном берегу возвышается гора Большуха (644 м), подняться на нее несложно по хорошо заметной тропе, а виды с вершины замечательные.

На озере в изобилии произрастает реликтовый доледниковый водяной орех чилим, или рогольник, со своеобразными плодами – «чертиками».

В местах организованного отдыха предлагают активные развлечения – виндсерфинг, полеты на дельтаплане над озером, «тарзанка», прокат резиновых лодок, водные мотоциклы.

Для любителей скалолазания пробиты несколько десятков трасс – от простых, категории 5с, до достаточно сложных – 8б. Проводятся соревнования и обучающие туры.

На берегу озера в августе традиционно проводится международный фестиваль бардовской песни «Звенигора».



Змеиногорский район
GPS: 51.36611, 82.19309



Когда лучше приехать?

Пляжный сезон – с июня до конца августа. В осенне-зимнее время можно порыбачить. Фотолюбители удачные кадры могут делать круглый год.



Непреренно нужно

- Сделать себе амулет из рогового водяного орешка-чилима
- Отыскать самые известные каменные фигуры – больше всего их на южном и западном побережьях



Обратите внимание!

- На одной из вершин над озером виден сферический купол оптико-лазерного центра имени Г.С. Титова, построенного для наблюдения за космосом. Действует пропускной режим.



ГОРОД ЗМЕИНОГОРСК

Змеиногорск возник как населенный пункт в 1744 году, когда была начата постройка деревянной крепости у г. Змеиной для охраны заложеного в этом же году рудника, который стал крупнейшим в России источником серебра и прославил Россию делами выдающихся изобретателей и новаторов: уникальны гидротехнические сооружения К.Д. Фролова, чугунно-рельсовая конная дорога с первым в мире виадуктом для рельсовых дорог, построенная его сыном П.К. Фроловым в 1806–1810 годах и др.

Гости города могут посетить с экскурсией штольни старинного рудника, заводской пруд с сохранившейся плотиной, место начала железной дороги.

Во второй половине XVIII – XIX веке Змеиногорск – важнейший промышленный и административный центр и заодно излюбленное место летнего отдыха барнаульских горных офицеров и чиновников. Путешественники отмечали, что «Змеиногорск больше и лучше застроен, чем Барнаул». К настоящему времени в городе неплохо сохранилась историческая застройка.

Змеиногорск с Барнаулом соединяет старейшая дорога на Алтае (330 км), существующая с середины XVIII века, по которой доставлялась серебро-золотосодержащая руда. Среди первых проектировщиков дороги был Иван Ползунов.



г. Змеиногорск
GPS: 51.159995, 82.185994



Когда лучше приехать?

Круглогодично.



Непреренно нужно

- Посетить необычный Музей истории развития горного производства имени А. Демидова
- Спуститься в одну из штолен Змеиной горы
- Найти Дом горных офицеров, в котором бывал Ф. М. Достоевский

Среди неожиданных объектов – памятник Ермаку, спасенный после демонтажа в Казахстане. Ермак не бывал здесь, но есть легенда о его струге, плавающем по подземному озеру в одной из окрестных гор.





МУЗЕЙ ИСТОРИИ РАЗВИТИЯ ГОРНОГО ПРОИЗВОДСТВА ИМЕНИ А. ДЕМИДОВА

В 1827 году в Змеиногорске по инициативе начальника Кольвано-Воскресенских заводов и томского губернатора П. К. Фролова был основан один из старейших музеев Алтая – Музей истории развития горного производства, ныне носящий имя А. Демидова.

Специально для музея было впервые в Сибири построено специальное кирпичное здание, а собрание его фондов во многом состояло из личных коллекций основателя. Первоначально музей просуществовал недолго, но через полтора столетия был возрожден.

Сегодня в музее три зала: минералогии, археологии и истории горнозаводского производства, библиотека, большой архив. Музей насчитывает более 16 тысяч экспонатов.

Здание музея было отреставрировано, оно само является памятником истории и культуры, одним из старейших зданий города. Часть крупных экспонатов размещена на примузейной территории, здесь же находится реконструкция сторожевой крепостной башни. У входа в музей разместили две пушки, которые стояли на защите крепости на сопке Караульной, и разноцветные глыбы саомцевных камней.



г. Змеиногорск,
ул. Щорса, 13
GPS: 51.1542900, 82.2012950



Когда лучше приехать?

Вторник – пятница с 8:00 до 17:00,
суббота – воскресенье с 9:00 до 16:00.
Перерыв с 12:00 до 13:00. Понедельник – выходной. Последняя пятница месяца – санитарный день.



Неприменно нужно

- Самому отчеканить «демидовскую» монету
- Совместить посещение музея с экскурсией по историческим местам города, подготовленной сотрудниками



Стоимость посещения

Входной билет – 50 руб., льготный – 40 руб., с экскурсией – 100 и 70 руб. соответственно. Для ряда категорий вход бесплатный.



+7 (38587) 226-82



zmeinogorsk-museum.ru

Музей признавался лучшим в России региональным музеем, о нем высоко отзывался знаменитый современный путешественник Ю. Сенкевич.



ЦАРСКИЙ КУРГАН В ДОЛИНЕ РЕКИ СЕНТЕЛЕК

Тема сибирских скифов привлекательна многочисленными загадками. Один из наиболее крупных и зрелищных курганов пазырыкской культуры находится в долине реки Сентелек. Он необычайно велик – почти 46 м в диаметре. Как считают специалисты, это захоронение вождя племени, возведенное примерно 2500 тысячи лет назад. Хотя есть мнение, что сооружение кургана началось еще до прихода скифов более древними народами, что косвенно подтверждает дополнительное кольцо из плит под толстым слоем земли, необычное для пазырыкских.

Главная его особенность – цепочка из 19 каменных стел, установленных строго в одну линию через равное расстояние в 320 сантиметров. Их высота по мере удаления от кургана увеличивается от 2 до 4,5 м, но из центра они кажутся одинаковыми. Кстати, самая дальняя стела является самой высокой в Центральной Азии. Кроме того, стелы несколько наклонены внутрь, как в некоторых конструкциях солнечных часов. Такое строение позволило выдвинуть версию о древней обсерватории, с помощью которой наблюдали за движением звезд, хотя традиционно считается, что стелы олицетворяют число поверженных врагов.

В начале XX века стелы были умышленно завалены, причём первыми советскими тракторами. Первые раскопки тоже проводились варварскими методами, памятник был поврежден.

В конце столетия под руководством алтайского ученого П. И. Шульги было проведено сразу несколько экспедиций, подробно изучены погребения, поставлены на места 17 найденных стел, восстановлены насыпи. Археологи продолжают работы, тем не менее с 2000-х годов здесь образован музей под открытым небом, доступный для посещения.



Чарышский район
долина р. Сентелек
GPS: 51.185111, 83.689475



Когда лучше приехать?

Круглый год, но летом – доступнее, а окрестности – красивее



Неприменно нужно

- Есть поверье, что прислонившись к стеле, можно попросить у скифского вождя сил на задуманное серьезное дело



Обратите внимание!

▪ Лучшее всего знакомиться со скифской историей в сопровождении профессионального экскурсовода – такую услугу предоставляют организаторы автобусов по Алтаю и владельцы баз отдыха в районе достопримечательности

- Музей под открытым небом пока не обзавелся точкой питания и укрытием от непогоды. Следует позаботиться о еде, питье и экипировке

Перед Второй мировой войной состоялась совместная археологическая советско-немецкая экспедиция, но из-за нехватки времени изучение поврежденного памятника не дало серьезных результатов.



РЕКА ЧАРЫШ И ЕЕ ПРИТОКИ

Чарыш – левый приток Оби, с живописной долиной, красивыми горными пейзажами, чистой и прозрачной водой. Река берет свое начало на склонах Коргонского хребта, ее длина – 547 км. В верхнем течении это бурная горная река, а на равнину выходит спокойным широким руслом. В среднем течении Чарыш наиболее пригоден для отдыха и водных походов. В 2003 году сплав по Чарышу совершил Президент России Владимир Путин, после чего маршрут получил название «Президентский».

Перед с. Усть-Пустынка Чарыш разливается на несколько протоков, образуя острова, а берега до с. Усть-Чагырка изобилуют пещерами, среди которых есть памятники природы и интереснейшие археологические объекты.

В Чарыше много разнообразной рыбы, на спиннинг можно ловить щуку, судака, хариуса. Водится в Чарыше и знаменитый таймень, занесенный в Красную книгу Алтайского края.



Чарышский район,
с. Чарышское
GPS: 51.3978, 83.5598



Когда лучше приехать?

Благоприятная погода для отдыха держится с конца мая до конца сентября. Лучшее время сплава – июнь и июль, с начала августа уровень воды понижается.




Неприменно нужно

- Попробовать настоящий горный мед с чарышских пасек
- Сплавиться по «Президентскому» маршруту
- Послушать Чарышский казачий народный хор в с. Чарыш

Горную часть бассейна реки Чарыш вместе с окружающими хребтами называют Горным Чарышом. Эти места еще в середине XVIII века были освоены и заселены русскими переселенцами: горнорабочими, казаками, старообрядцами.

Главные притоки Чарыша – Коргон, Кумир, Иня, Белая – бурным шумным потоком несутся среди скал, за что путешественники разных эпох, не сговариваясь, называли их «бешеными».



КУМИР

Каменистое русло р. Кумир на протяжении 40 км насчитывает 17 порогов и 27 шивер. Здесь проходят соревнования по технике водного туризма, сплавы по маршрутам 3–4-й категорий сложности. Долина Кумира удивительно красива и почти не тронута цивилизацией, по берегам разбросаны многочисленные пасеки, дающие знаменитый чарышский горный мед.

Одно из самых известных мест на Кумире – Девичий плес – находится в верховьях, однако хорошо доступен для отдыхающих. Бурный водный поток, вырвавшись из теснины, неожиданно превращается в спокойную заводь с прозрачной водой, среди скальных берегов появляются уютные полянки с полными спусками к реке. Здесь останавливаются на отдых участники сплавов, а из с. Усть-Кан (Республика Алтай) можно доехать на автомобиле. Уникальный ландшафт образован тектоническим провалом 10-метровой глубины в русле реки.

КОРГОН

Левый приток Чарыша – р. Коргон, длиной 50 км, стремительно течет по скалистому ущелью, образуя 25 порогов и 40 шивер. В нижнем течении расположен 4-метровый водопад «Спартак». В конце XVIII века на Коргоне было открыто месторождение поделочных камней, с Коргонской каменоломни на Колыванскую шлифовальную фабрику возили порфиры и яшмы. В районе каменоломни через глухое ущелье почти 250 лет назад переброшен мост, на котором когда-то стоял казачий дозор.

Связка рек «Кумир – Чарыш – Иня – Коргон» является единственным в Алтайском крае водным маршрутом 5-й категории сложности. Сам Чарыш подходит для сплавов 2-й категории сложности.

На реке Кумир в начале июля проводится одноименный всероссийский фестиваль на бурной воде, включающий соревнования по спортивному туризму на водных дистанциях, состязания бардов, различные конкурсы и экологическую акцию «Чистые реки Алтая».



ИНЯ

Еще один приток Чарыша – р. Иня берет начало на склонах Тигирецкого хребта. В верховьях расположены несколько живописных озер, а также водопады, редко посещаемые туристами, поскольку находятся вдали от дорог. Иня – горная река с быстрым течением, в среднем течении по ней возможны сплавы 3-й категории сложности. В устье левого притока Ини – реки Ханхара – находится крупный археологический памятник «Ханхаринский дол», включающий около 30 курганов скифских времен. Недалеко от устья другого левого притока Ини – реки Тигирек – расположен центральный кордон Тигирецкого заповедника.



ОЗЕРО ОЗЕРНОЕ И КОРОЛЕВСКИЙ БЕЛОК

ОЗЕРО ОЗЕРНОЕ

Расположено в верховьях реки Сентелек на высоте 1450 м, неподалеку от с. Покровка. На его крутом северном берегу почти до середины лета можно увидеть снег, а с верхней террасы в озеро водопадом впадает небольшой ручей.

Само озеро образовалось в результате таяния ледника, вода в нем очень чистая, прозрачная и прохладная, хотя в жаркие дни верхние слои прогреваются до 20 °С. Берега поросли кедром и сибирской пихтой, много берез, ягодных кустов, редких и целебных растений, встречаются и занесенные в Красную книгу Алтайского края золотой и красный корень. Озеро часто посещают туристы, к нему ведет хорошая тропа с двумя бродами и довольно крутым подъемом, а на берегу есть стоянка для нескольких палаток. Своеобразная энергетика и завораживающий облик озера способствовали распространению среди путешественников неофициального названия – «Озеро Горных духов».

Считалось, что рыбы в озере Озерном нет, но после чрезвычайного паводка 2014 года здесь иногда стали замечать хариуса!

КОРОЛЕВСКИЙ БЕЛОК

Вершина относится к Тигирецкому хребту, поднимается выше границы леса (2302 м над уровнем моря), популярна среди туристов. Привлекательны типично альпийские пейзажи: отвесные скалы, каменные осыпи, чашеобразные долины с каровыми озерами и небольшими ледниками. На высоте 1800 м находится самое большое озеро Горного Чарыша – Белоголосово, которое дает начало реке Коргон. В озере водится хариус.




Чарышский район
озеро Озерное
GPS: 51.001, 84.7626
Королевский Белок
GPS: 51.0044, 83.7326



Когда лучше приехать?

Круглый год. Зимой интересен подледный лов хариуса на озере Белоголосово



ОБРАТИТЕ ВНИМАНИЕ!

- На озере Озерном нередко непредсказуемо меняется погода

На Королевский Белок совершают не только обычные спортивно-туристские восхождения. В 2015 году впервые состоялся горный марафон «Королевский Белок»: спортсмены-бегуны в скоростном трейловом режиме поднялись на одну из красивейших вершин. На горе проводят учения МЧС со служебными собаками-спасателями по действиям в нештатной ситуации в горах.



МАЯК ШАНГИНА

Маяк Шангина – самая высокая вершина в Алтайском крае (2490,3 м), расположена на Коргонском хребте. Долгое время она обозначалась на картах безымянной точкой. Местные жители называли гору Маяк, краеведы и туристы – Пик Шангина. По инициативе ученых-географов Алтайского края и газеты «Алтайская правда» в 2011 году состоялась экспедиция на эту вершину, и в крае был объявлен конкурс на лучшее имя для самой высокой точки региона. Обе неофициальные версии объединились неслучайно – имя горного специалиста, минералога П. И. Шангина хорошо известно в истории края. Шангин в конце XVIII века открыл всемирно известное Коргонское месторождение яшм и разноцветных порфириров и другие месторождения полиметаллических руд, составил карту, описал гидрографию, рельеф, флору и фауну, горные породы и минералы высокогорной части Алтая.

Поклонники спортивного туризма все чаще обращают внимание на эту точку альпийского района. Впечатляющее путешествие можно совершить за пару дней, к подножию горы: добраться на автомобиле высокой проходимости, сам маршрут 1-й категории не изобилует сложностями, а с вершины открываются чудесные виды на Коргонский, Теректинский и Катунский хребты.



Становится традицией открывать зимний туристический сезон в рамках праздника «Алтайская зимовка» студенческим лыжным восхождением на Маяк Шангина.



Чарышский район
GPS: 50.4636, 84.323



Когда лучше приехать?

Интересны и зимние лыжные, и летние пешие походы



ОБРАТИТЕ ВНИМАНИЕ!

- Автомобиль для подъезда к подножию должен быть хорошо подготовлен, обладать высокой проходимостью
- Нужно быть готовым к возможной непогоде. Коргонский хребет находится на западе края и одним из первых встречает осадки и сильный ветер

Туристы-экстремалы совершили летний мотопоход, поднявшись на мотоциклах своим ходом до отметки 2440 м, есть первопрохождение на велосипеде – до отметки 2260 м.



ТИГИРЕКСКИЙ ГОСУДАРСТВЕННЫЙ ЗАПОВЕДНИК

Тигирекский государственный заповедник, единственный в Алтайском крае, создан в 1999 году для сохранения ландшафтного и биологического разнообразия Северо-Западного Алтая. Небольшой по размерам – всего 41,5 тыс. гектаров, он расположен в левобережной части верховий Чарыша, в переходной зоне от горных систем в сторону широких степей. Малодоступная территория почти не ощутила изменений в результате человеческой деятельности. И флора, и фауна здесь разнообразны и насчитывают сотни видов. Черневая тайга сохранила множество реликтов доледникового периода. В заповеднике встречается 35 редких и исчезающих видов растений, 12 лишайников и 2 вида грибов, 38 видов животных, внесенных в национальную и региональную Красные книги.

Заповедник участвует в международных проектах по изучению изменений климата. Зимы здесь холодные, лето жаркое и влажное в высокогорной части, благоприятное для бурного роста и цветения.

Самая крупная река в границах заповедника – Белая, самая высокая гора – Черная (2015 м), а самая узнаваемая, ставшая символом Тигирека – Шляпная, отдельно стоящая в долине гора, похожая на головной убор.



п. Тигирек
(Центральный кордон)
GPS: 51.1461, 83.0277



Когда лучше приехать?

В Тигирекском заповеднике и его охранной зоне введены весенние ограничения на посещение с целью предупреждения возникновения весенних пожаров, а также излишнего беспокойства животных. Для познавательного туризма заповедник открыт только после 20 июня, а в его охранную зону можно попасть немного раньше – после 30 мая. Туристический сезон – только в летние месяцы.

Территория заповедника включает части Змеиногорского, Третьяковского и Краснощековского районов.

В охраняемой зоне находятся объекты природного и культурно-исторического наследия. На г. Разработной с 1842 года велась добыча полудрагоценных камней. Огромный полутора-метровый кристалл берилла, добытый здесь, хранится в Центральном геологическом музее в Санкт-Петербурге. Памятниками являются Белорецкий вольфрамовый рудник, а также памятники военно-инженерного искусства, относящиеся к Кольваново-Кузнецкой оборонительной линии XVIII века – Тигирекский форпост и Белорецкий редут. Несколько пещер и силлурийский



разрез имеют статус памятников природы. В целом же только классифицированных пещер насчитывается больше сотни.

На территории заповедника действует пропускной режим, посетить его можно в составе туристических групп, в рамках экскурсий по заранее утвержденным маршрутам либо по согласованию и в сопровождении специалистов заповедника – для научных исследований или документальных съемок. Существуют ограничения по числу посетителей и по количеству туров. К этому надо относиться с пониманием.

Отдых в заповеднике разрешается на специально оборудованных платных стоянках, в границах которых можно разводить костры, ловить рыбу или ночевать. В других местах это запрещено. Инфраструктура кордонов и палаточных лагерей скромная.

Менее строгие условия в «буферной» охранной зоне. Для туристов здесь проложена сеть экскурсионных маршрутов и экологических троп. Популярны маршруты «Знакомство с горой Семипещерной», «Страшный лог, или Вперед в прошлое», «В логово гиены» и четырехдневный конно-пеший «Большой Тигирек».



Заповедный Тигирек и его окрестности интересны как место для индивидуальных путешественников с особыми запросами. Заповедник не рассчитан на массовый туризм, но здесь будут рады даже начинающим археологам, спелеологам, орнитологам и другим специалистам и серьезным любителям.



ОБРАТИТЕ ВНИМАНИЕ!

- Чтобы посетить заповедник, необходимо за две недели позаботиться об оформлении пропусков

- В зоне покоя требуется соблюдать ряд правил поведения, с которыми можно ознакомиться заранее на сайте заповедника, в визит-центре в с. Краснощеково, либо о них расскажут проводники на экомаршрутах

- Доехать до охраняемой зоны можно только на внедорожниках. Ближайшие населенные пункты расположены не ближе чем за 50 км до его территории

- Спелеотуристам обязательно нужно регистрировать группу в МЧС с указанием «возвратного» времени



+7 (3852) 633-398



tigirek.ru



ПЕЩЕРСКИЙ ВОДОПАД

«Рукотворное чудо природы» – звучит, конечно, странно, но факт остается фактом: популярное место отдыха сотен туристов в Залесовском районе появилось в начале XXI века как побочный результат строительства автомагистрали Алтай – Кузбасс. Для дороги требовались щебень и гравий, и в ходе их добычи в долине реки Пещерки, неподалеку от одноименного села, были проведены взрывные работы. В результате в русле реки образовался водопад высотой 10 метров, ширина которого меняется от 5 до 10 метров в зависимости от сезона и осадков. А выше водопада – пруд с очень разными берегами: на правом – березовые колки и поляны, на левом – тайга. Вода в пруду хорошо прогревается, а потому водопад не такой холодный, как обычно. Место очень живописное и выглядит совершенно естественно. Вниз по течению от водопада русло реки сужается, берега становятся отвесными, а черневая тайга выглядит первозданно. Пруд тоже диковат на вид, видны затопленные деревья, лес подступает к воде. В пруду много рыбы, прилетают утки, в березовых колках водятся ежи. Неподалеку находится небольшая пещера – памятник природы.

Место вполне доступное, легко и быстро добраться на автомобиле обычной проходимости. В солнечные выходные дни его посещают сотни гостей из Алтайского края и соседних областей.

В 2020 году снимок А. Рымарова «Пещерский водопад» вошел в число 250 лучших в мире фотографий осенней природы по итогам престижного международного фотоконкурса.



Залесовский район,
с. Пещерка
GPS: 54.095749, 84.77811



Когда лучше приехать?

Для пляжного отдыха: июнь – август, для охоты и рыбалки – соответствующие сезоны, для необычной фотосъемки – весна, осень и зима. Самый полноводный – в мае.



Непременно нужно

Принять «душ» и «ванну» – не каждый водопад позволит это сделать!




Стоимость посещения

Вход – бесплатно, въезд на автомобиле – 250 руб.



Обратите внимание!

В тайге могут встретиться небезопасные растения – борщевик, аконит



МЕМОРИАЛЬНЫЙ МУЗЕЙ Е. Ф. САВИНОВОЙ

Известная лирико-комедийная артистка советского кино с непростой судьбой, талантливая, яркая, обладавшая великолепным голосом в три октавы Екатерина Савинова была родом из села Ельцовка, из семьи бедных крестьян-переселенцев столыпинских времен. Большинство знают ее по единственной главной роли – Фроси Бурлаковой в фильме «Приходите завтра», не совсем биографическом, но во многом похожем на ее собственный путь становления таланта. А еще в роли то и дело возникают какие-то штрихи, связанные с малой родиной актрисы. «Я из Ельцовки!» – говорит Фрося в фильме. «Она из Ельцовки» – гордились земляки Е. Савиновой.

В 2011 году к 85-летию актрисы в селе был открыт мемориальный музей (филиал Государственного музея истории литературы, искусства и культуры Алтая). На первый взгляд типичный сельский, но удивляющий особенной теплотой. Он находится в доме, в котором когда-то жила семья Евдокии Бурлаковой, подруги Савиновой и частично прототипа ее героини. В крошечных комнатах разместились экспозиции двух разделов. В первом показан мир детства Катюши Савиновой – обстановка крестьянского дома 1930–1940-х годов, реальные предметы быта ее семьи, наивные странички ее девичьего альбома. Этот раздел активно помогали создавать жители села, собиравшие вещи той эпохи и экспонаты, принадлежащие семье актрисы.

Московский раздел выглядит иначе: современное оформление, многочисленные фотографии, дипломы, грамоты. Но так же трогательно смотрится знаменитое платье в горошек из фильма «Приходите завтра». Оно появилось здесь благодаря мужу артистки – Евгению Ташкову.



Ельцовский район,
с. Ельцовка, ул. им. Чапаева, 2
GPS: 53.257896, 86.272406



Когда лучше приехать?

Ежедневно с 10:00 до 18:00, по четвергам до 19:00. Касса закрывается на 30 мин. раньше. Выходной с апреля по октябрь – в пятницу и субботу, с мая по сентябрь – в понедельник и вторник. 4-я среда месяца – санитарный день.



Непременно нужно

Оглядеть окрестные пейзажи с горы Колокольчик на окраине села
Посмотреть фильм «Приходите завтра» прямо в музее



Стоимость посещения

Входной билет – 30 руб., льготный – 5 руб., с экскурсией по музею – 50 и 25 руб. соответственно, с экскурсией по окрестностям Ельцовки – 90 и 50 руб.



+7 (38593) 224-72



gmilika22.ru



СПОРТИВНО-ТУРИСТСКИЙ КЛАСТЕР «ТЯГУН»

Салаирскую тайгу издавна облюбовали самодеятельные туристы и лыжники. Это самая многоснежная часть региона, с низкогорными вершинами Салаирского кряжа, покрытыми мрачноватыми пихтово-осиновыми лесами – черневой тайгой. Зимой же тайга выглядит просто сказочно. Турклубы и просто компании единомышленников на протяжении полувека обустроивают в тайге избу, организуют походы, соревнования, праздники.

Сибирские поклонники лыжного спорта принимают участие в традиционном Тягунском марафоне с беговой трассой в 35 км.

Идеальные условия для зимнего отдыха не остались без внимания турбизнеса.

В 2017 году на станции Тягун открылся горнолыжный комплекс «BERLOGA» с бугельным подъемником, спуском протяженностью 1,2 км и перепадом высот 180 метров для массового катания и начинающих спортсменов и с двухсотметровой трассой для тюбинга.

Профессиональные лыжники получили две лесные трассы и snowpark с перилами и мини-трамплинами. Появились кафе, пункт проката с австрийским горнолыжным снаряжением, хостел, бани. На озере зимой заливают каток. Есть таежные маршруты для снегоходов.

Сегодня реализуется проект по созданию спортивно-туристского кластера «Тягун»: реконструирован железнодорожный вокзал на станции, принимающей три пригородных поезда из Барнаула и Кемеровской области и поезд «Москва – Абакан». Начато строительство автодороги и сетей электроснабжения.



Заринский район,
станция Тягун,
ул. Верхне-Заречная, 18Б
GPS: 53.93573, 85.65997



Когда лучше приехать?

Горнолыжный комплекс в сезон работает с четверга по воскресенье с 9:00 до 19:30. Снежный покров держится с октября до апреля. Круглогодично работает веревочный экстрим-парк.

Горнолыжный сезон открывается с установлением снежного покрова, а туристический, в рамках краевого праздника «Алтайской зимовки» – «Снегириадой в Салаирской тайге» – с лыжным квестом, шоу «Снежная кутерьма», галереей снеговиков, «Самоварным рядом», концертами и состязаниями.



Стоимость посещения

SKI-PASS на 1 час – 150 руб.
Карта клиента – 100 руб.,
обязательное оформление.




+7 (963) 574-80-77



berloga.ski

ЧЕМ ЗАНЯТЬСЯ?

ТУРЫ И ЭКСКУРСИИ
СОБЫТИЙНЫЙ КАЛЕНДАРЬ





ТУРЫ И ЭКСКУРСИИ

Для того чтобы увидеть и полюбить Алтайский край, есть много возможностей.

Туроператоры региона к каждому сезону предлагают десятки туров на любой вкус: для активных и любознательных, для тех, кто любит спокойный отдых, и для тех, кто путешествует с детьми. Есть где побывать любителям гор, рек и озер, приверженцам истории и этнографии. Можно посетить почти европейский город-курорт Белокуриху или пройти дикой «медвежьей» тропой, можно поехать с ребятами в гости к Деду Морозу или отправиться в большое кулинарное путешествие. Можно любоваться мощными красавцами-маралами, а можно поправить здоровье с их помощью.

Любое желание исполнимо, и поэтому лишь подскажем возможные направления этих желаний.



В гости к лебедям

Лебеди – вечные путешественники, потому, наверное, так полюбили туристам. Чтобы повидать белоснежное чудо среди снегов, можно совершить короткую поездку. А можно сделать ее частью большого путешествия по зимнему Алтаю.



К АЛТАЙСКИМ ОЗЕРАМ

Поплывать в Мертвом море, не выезжая за пределы России? Легко! Окунуться в кристальные воды альпийского озера? Не проблема! Исследовать загадочные фигуры на берегу и одинокие причудливые скалы в воде? Брести по сверкающим кристаллам в ярко-розовой воде среди инопланетных пейзажей? Да пожалуйста! Можно для полноты ощущений измазаться голубой глиной или асфальтово-черной грязью: наша грязь – залог здоровья!

Всего-то и надо выбрать один из «озерных» туров по Алтайскому краю.

К водопадам

А вам больше по душе вода, с грохотом падающая с высоты? Нет-нет, не ливень с грозой, конечно. Другое буйство стихии. Есть специальные туры к водопадам, однодневные и целые путешествия, в которых посещение водопадов – небольшая, но запоминающаяся часть.



По рекам Алтайского края

Даже министр, нет, берите выше, даже Президент знает толк в сплаве по алтайским рекам! Правда, нет у них времени сезон за сезоном возвращаться к бурной воде, как это случается со многими, кто успешно попробовал одолеть здешние пороги и шиверы. Рискнете? Для начала можно и без порогов, совсем крохотный тур. Потом семьей – не без адреналина. Потом многодневный...

Большое алтайское путешествие

Есть же счастливицы, которые намерены Алтай исследовать неспешно, обстоятельно, чтоб как можно больше увидеть, как можно больше попробовать. Ну не меньше недели у них есть, а то и две. И вот всем на зависть они могут отправиться в многодневный тур по региону. Только тур выбрать осталось – автомобильный, комбинированный, со сплавом по горной реке, с посещением пещер... А выбрать есть из чего! Вот вам лайфхак: чаще всего название таких туров начинается со слов «Алтай» или «Алтайский».

«СИБИРСКАЯ МОНЕТА»

Кого-то, наоборот, не дорога привлекает, не приключения, а другой азарт. Для них есть особые предложения – поездка в казино «Altai Palace»




Для любознательных

Вам не дают покоя тайны истории всех времен? Вы с упоением ищете следы прошлого и мечтаете прикоснуться к загадкам далеких эпох? Или поближе, лет сто-двести назад, там тоже секретов немерено? Совместить отдых с познанием помогут специальные туры для любознательных.

Горнолыжные туры

А если просто – на горных лыжах покататься, и не в замкнутом пространстве Куршавеля или Шерегеша, а с путешествием: покатался – на мир посмотрел, опять покатался? Сравнить, выбрать – и еще покататься! Для таких непосед – специальные горнолыжные туры по лучшим трассам Алтая.

Выбирайте самое интересное среди предложений туроператоров Алтайского края и планируйте незабываемый отдых на чудесной земле!

 Хотите узнать больше? Отсканируй!





ПРАЗДНИК «ЦВЕТЕНИЕ МАРАЛЬНИКА»

Как в Стране восходящего солнца цветение сакуры, собирающее тысячи гостей со всего мира, так и цветение маральника на Алтае – яркое праздничное туристическое событие. Впервые праздник «Цветение маральника» прошел в 2013 году на ОЗЗ ТРТ «Бирюзовая Катунь», его основная идея тогда заключалась в пропаганде бережного отношения к уникальной алтайской природе. Праздник получил положительные отзывы гостей и сразу стал знаковым для Алтайского края.

Теперь это многогранный фестиваль, знаменующий начало туристического сезона на Алтае. В его программе – выступления творческих коллективов, спортивные состязания, выставки народных мастеров-ремесленников, конкурсы поэтов, художников, фотографов, приобщение к источникам здоровья от щедрой природы Алтая, парады ретроавтомобилей, театров моды, реконструкция царской псовой и соколиной охоты и множество других событий. Праздник собирает до 30 000 гостей.



И самое главное – по берегам Катунь, по склонам гор вдоль дорог радует взгляд множество кустов маральника.



Алтайский район,
ОЗЗ ТРТ «Бирюзовая Катунь»



Когда лучше приехать?

Традиционно проходит 1 мая



НЕПРЕМЕННО НУЖНО

- Принять непосредственное участие в многочисленных конкурсах, состязаниях, мастер-классах
- Приобрести сувениры от лучших мастеров



Стоимость посещения

Вход на праздник и все программные мероприятия – бесплатные. За оплату – автобусные экскурсии к местам цветения маральника и на популярные туристические объекты поблизости.




+7 (3852) 206-101



visaltai.ru

Более 20 туркомпаний организуют доставку на праздник из Барнаула, Белокурихи, Бийска, Камня-на-Оби, Павловска, Новосибирска, Омска, Томска.



ДЕНЬ РОССИИ НА «БИРЮЗОВОЙ КАТУНИ»

Один из трех самых крупных в России этнических фестивалей проходит в Алтайском крае. С 2015 года День России на «Бирюзовой Катунь» имеет статус всероссийского фестиваля традиционной культуры и ежегодно входит в национальный событийный календарь. Ему предшествует заочный конкурсный отбор будущих участников – фольклорных коллективов, исполнителей на традиционных народных инструментах, мастеров, владеющих различными видами народных ремесел. Сюда приезжают гости и участники из разных регионов России, Казахстана, Кыргызстана, «звездные» фольк-группы и казачьи хоры.

Фестиваль ежегодно проходит в течение четырех-пяти дней на территории туристических баз Алтайского района и включает ряд мероприятий: международную научную конференцию, творческие лаборатории по освоению традиционных форм народного искусства, встречи этнокультурных объединений и многое другое.

В День России фестиваль завершается гала-концертом на территории особой экономической зоны туристско-рекреационного типа «Бирюзовая Катунь» и большой выставкой-ярмаркой народных ремесел. Кроме того, этнические объединения представляют гостям национальную кухню, костюмы, проводят разнообразные мастер-классы – ремесленные и кулинарные.

По традиции одной из главных «изюминок» финального дня фестиваля становится грандиозный хоровод.

Масштабное культурное событие собирает до 700 исполнителей и мастеров из разных регионов России и ближнего зарубежья и более 10 тысяч гостей.



Алтайский район,
ОЗЗ ТРТ «Бирюзовая Катунь»



Когда лучше приехать?

Гостей-туристов фестиваль принимает 12 июня, в День России



Стоимость посещения

Вход на праздник и все программные мероприятия – бесплатные



НЕПРЕМЕННО НУЖНО

- Попробовать всевозможные национальные блюда
- Принять участие в традиционных народных играх и развлечениях



katun-fest.ru





ШУКШИНСКИЕ ДНИ НА АЛТАЕ

Всероссийский фестиваль «Шукшинские дни на Алтае» – настоящий всенародный праздник, на который приезжают тысячи гостей со всей России. В их числе известные актеры театра и кино, музыканты, писатели.

Одно из громких событий – Шукшинский кинофестиваль. Площадка «Шукшинских дней на Алтае» собирает известных режиссеров, продюсеров, руководителей молодежного центра кинематографистов, композиторов. Конкурсные фильмы показывают в Барнауле и других городах и селах края, гости фестиваля общаются с кинозвездами на творческих встречах.

Главная награда Шукшинского кинофестиваля с 2007 года – уменьшенная копия Царицы ваз из яшмы зеленого цвета, добытой на уникальном Ревневском месторождении в Змеиногорском районе, она изготовлена на Кольванском камнерезном заводе. С 2020 года Шукшинский кинофестиваль имеет статус международного.

В Алтайской краевой универсальной научной библиотеке имени Вячеслава Шишкова проходит «Литературный перекресток» – встреча известных писателей с их поклонниками. Организуются встречи с литераторами и в Сростках, на родине В. М. Шукшина. В эти дни лучшим авторам вручается литературная премия Шукшинских чтений, учрежденная в 2007 году.

Завершаются «Шукшинские дни на Алтае» большим праздником на горе Пикет, где выступают лучшие коллективы края и страны, работают выставки и ярмарки народных мастеров и вручаются главные награды. Это место выбрано неслучайно – здесь любил бывать писатель, здесь сняты заключительные кадры фильма «Печки-лавочки» и находится памятник великому земляку.



г. Барнаул,
Бийский район,
с. Сростки, гора Пикет



Когда лучше приехать?

Фестиваль проводится ежегодно летом, так, чтобы заключительный день приходился на воскресенье, ближайшее к 25 июля – дню рождения В. М. Шукшина



Неприменно нужно

- Посмотреть лучшие фильмы современного кинематографа России
- Встретиться в неформальной обстановке с известными артистами и писателями
- Побывать в музее-заповеднике В. М. Шукшина



ПРАЗДНИК «АЛТАЙСКАЯ ЗИМОВКА»

Зимний туристический сезон в регионе с 2014 года начинается с большого праздника «Алтайская зимовка», приуроченный к прилету лебедей на незамерзающие озера в Алтайском крае. Символика прозрачна: гостеприимство Алтая, принимающего всех путешественников, «незамерзающая» активность, душевное тепло.

Праздник проходит на открытых площадках в нескольких районах края. Одной из главных вот уже несколько лет является территория особой экономической зоны «Бирюзовая Катунь», где гостей ждут яркие шоу и разнообразные состязания.

Традиционно в программе праздника – соревнования по зимним видам спорта, показательные выступления на сноубордах и параланах, гонки ездовых собак и мотолыжных экипажей, забег Дедов Морозов. Главный Дед Мороз региона в забеге не участвует, но принимает гостей в своей резиденции.

Неприменными признаками праздника стали участие мастеров-ремесленников и ярмарка сувениров.

Очень популярна гастрономическая часть праздника: угощение от известных шеф-поваров, национальная кухня, блины, сбитень и травяные чаи.

Второй день праздника многие посвящают «паломничеству» на лебединые озера в с. Урожайном – еще один центр притяжения.

События «Алтайской зимовки» в других районах большей частью спортивной направленности: лыжные соревнования в Алтайском районе, восхождение на Маяк Шангина, самую высокую вершину края, – в Чарышском, «Алтайская Снегириада» в Заринском районе.



Алтайский, Советский,
Заринский, Бийский,
Чарышский и другие районы,
ОЭЗ ТРТ «Бирюзовая Катунь»



Когда лучше приехать?

Традиционно проходит в первые выходные декабря



Стоимость посещения

Вход на праздник и все программные мероприятия – бесплатные. В заказник «Лебединый» – вход бесплатный, за проход на мостки к лебедям – 50 руб.



ОБРАТИТЕ ВНИМАНИЕ!

- Одевайтесь тепло и удобно!
- Запаситесь наличными деньгами для покупки сувениров или угощения – не везде есть расчет по картам



visitaltai.ru
алтайскаязимовка.рф

СОБЫТИЙНЫЙ КАЛЕНДАРЬ



ФЕСТИВАЛЬ «СИБИРСКАЯ МАСЛЕНИЦА»

📍 ТРК «Сибирское подворье»
с. Новотырышкино, Смоленский район

ФЕСТИВАЛЬ ЗИМНЕЙ РЫБАЛКИ
«ЛЕДОК! НА ЗАВЬЯЛОВСКИХ ОЗЕРАХ!»

📍 оз. Мостовое
с. Харитоново, Завьяловский район

СОРЕВНОВАНИЯ ПО РАФТИНГУ И ГРЕБНОМУ
СЛАЛОМУ «ЛОСИНЫЕ ИГРЫ»

📍 р. Лосиха, Первомайский район

ЧЕМПИОНАТ АЛТАЙСКОГО КРАЯ
ПО АВТОМНОГОБОРЬУ «АПРЕЛЬСКИЙ КУРАЖ»

📍 г. Барнаул, Правобережный тракт

МЕЖДУНАРОДНЫЙ ТУРИСТИЧЕСКИЙ ФОРУМ
VISIT ALTAI

📍 г. Барнаул



ПРАЗДНИК «ЦВЕТЕНИЕ МАРАЛЬНИКА»

📍 ОЗЗ ТРТ «Бирюзовая Катунь», Алтайский район

ЕЖЕГОДНАЯ ВСЕРОССИЙСКАЯ АКЦИЯ
«НОЧЬ МУЗЕЕВ»

📍 Музеи г. Барнаула и Алтайского края

МЕЖРЕГИОНАЛЬНЫЙ ФЕСТИВАЛЬ
ТРАДИЦИОННОЙ КУЛЬТУРЫ
ДЕНЬ РОССИИ НА «БИРЮЗОВОЙ КАТУНИ»

📍 ОЗЗ ТРТ «Бирюзовая Катунь», Алтайский район



ТУРИСТСКИЙ ФЕСТИВАЛЬ «ПЕСЧАНАЯ»

📍 р. Песчаная, Смоленский район

МОЛОДЕЖНЫЙ УПРАВЛЕНЧЕСКИЙ ФОРУМ
«АЛТАЙ. ТЕРРИТОРИЯ РАЗВИТИЯ»

📍 п. Катунь, Алтайский район, парк-отель «Ая»






ФОЛЬКЛОРНЫЙ ФЕСТИВАЛЬ «ТРОИЦКИЕ ГУЛЯНИЯ»

 с. Топольное, Солонешенский район




ЛИТЕРАТУРНЫЙ ФЕСТИВАЛЬ РОБЕРТА РОЖДЕСТВЕНСКОГО

 с. Косиха, Косихинский район,
г. Барнаул



МЕЖДУНАРОДНЫЙ ГАСТРОНОМИЧЕСКИЙ ФЕСТИВАЛЬ «АХ! ФЕСТ»

 Долина семейного отдыха «Алтайское Холмогорье»,
с. Алтайское, Алтайский район



ОТКРЫТЫЕ МЕЖДУНАРОДНЫЕ КАЗАЧЬИ ИГРЫ «ШЕРМИЦИИ НА СИБИРСКОЙ ЗЕМЛЕ»

 Туристический приют «Вектор», Заринский район



ФЕСТИВАЛЬ ВОЕННО-ИСТОРИЧЕСКОЙ РЕКОНСТРУКЦИИ «БЕЛОЯРСКАЯ КРЕПОСТЬ»

 г. Новоалтайск, Первомайский район




ФЕСТИВАЛЬ ВАРЕНИКА «ВСЭ БУДЭ СМАЧНО!»

 с. Романово, Романовский район



АВИАМОДЕЛЬНЫЙ ФЕСТИВАЛЬ «КРЫЛЬЯ СИБИРИ»

 с. Ребриха, Ребрихинский район




РЕКОРД ПО МАССОВОМУ ЛЕЖАНИЮ НА ОТКРЫТОЙ ВОДЕ «ЗВЕЗДА НА ЯРОВОМ»

 Причалы 42 и 22, г. Яровое




ВСЕРОССИЙСКИЙ ФЕСТИВАЛЬ «ШУКШИНСКИЕ ДНИ НА АЛТАЕ»

 с. Сростки, Бийский район,
г. Барнаул




ФЕСТИВАЛЬ БАРДОВСКОЙ ПЕСНИ НА «БИРЮЗОВОЙ КАТУНИ»

 ОЭЗ ТРТ «Бирюзовая Катунь», Алтайский район



ФЕСТИВАЛЬ BECAUSE OF THE BEATLES

 ОЭЗ ТРТ «Бирюзовая Катунь», Алтайский район



ВСЕРОССИЙСКИЙ ФЕСТИВАЛЬ ТВОРЧЕСТВА И СПОРТА ИМЕНИ М. С. ЕВДОКИМОВА «ЗЕМЛЯКИ»

 п. Верх-Обский, Смоленский район



ПРАЗДНИК СЫРА «СЫРНАЯ ДЕРЕВНЯ»

📍 с. Куяган, Алтайский район



СИБИРСКИЙ ФЕСТИВАЛЬ ТРИАТЛОНА ALTAIRACE

📍 ОЗЗ ТРТ «Бирюзовая Катунь», Алтайский район



ЕЖЕГОДНЫЙ КРАЕВОЙ ПРАЗДНИК «МЕДОВЫЙ СПАС НА АЛТАЕ»

📍 г. Барнаул, г. Бийск, г. Заринск, г. Рубцовск



СЕМЕЙНЫЙ ГАСТРОНОМИЧЕСКИЙ ФЕСТИВАЛЬ «ДЕНЬ МЯСНОГО ГУРМАНА»

📍 пл. Ветеранов, г. Барнаул



МЕЖДУНАРОДНЫЙ ФЕСТИВАЛЬ БАРДОВСКОЙ ПЕСНИ «ЗВЕНИГОРА»

📍 Детский оздоровительный лагерь «Чайка», оз. Колыванское, Змеиногорский район



ФЕСТИВАЛЬ «ДНИ АЛТАЙСКОГО СЫРА»

📍 пл. Ветеранов, г. Барнаул




НАУЧНО-ПРАКТИЧЕСКАЯ КОНФЕРЕНЦИЯ «РАЗУМОВСКИЕ ЧТЕНИЯ»

📍 г. Белокуриха



КРОСС-КАНТРИ ВЕЛОМАРАФОН «ТАЕЖНАЯ ТРАССА»

📍 ст. Тягун, Заринский район



ОБЩЕГОРОДСКОЙ КВЕСТ «ПРОШАГАЙ БАРНАУЛ»

📍 г. Барнаул



СЛЕТ ИНСТРУКТОРОВ-ПРОВОДНИКОВ ТУРИСТСКИХ ФИРМ, УЧРЕЖДЕНИЙ И ОРГАНИЗАЦИЙ «ЗОЛОТОЙ ГИД АЛТАЯ»

📍 левобережье р. Катунь
(район оз. Ая – р. Устюба – Бирюзовая Катунь),
т/б «Сердце Алтая»



КРАЕВОЙ ФЕСТИВАЛЬ ДЕТСКОГО ТЕАТРАЛЬНОГО ТВОРЧЕСТВА ИМЕНИ В. С. ЗОЛОТУХИНА «ИСТОК»

📍 с. Быстрый Исток, Быстроистокский район



ФЕСТИВАЛЬ ТУРИСТИЧЕСКИХ И СПОРТИВНЫХ ФИЛЬМОВ «АЛТАЙСКИЙ КРАЙ – МЕСТО СИЛЫ»

📍 Санаторий «Рассветы над Бией»,
с. Стан-Бехтемир, Бийский район



СИБИРСКИЙ МЕЖДУНАРОДНЫЙ ФОРУМ ПО ОЗДОРОВИТЕЛЬНОМУ И МЕДИЦИНСКОМУ ТУРИЗМУ

📍 г. Барнаул, г. Белокуриха



ЧЕМПИОНАТ СИБИРСКОГО ФЕДЕРАЛЬНОГО ОКРУГА ПО МАССАЖУ

📍 г. Барнаул



ОСЕННИЙ ФОРУМ ПО СЕЛЬСКОМУ ТУРИЗМУ

📍 г. Барнаул



ЗИМА



КРАЕВЫЕ СОРЕВНОВАНИЯ ПО ЛЫЖНЫМ ГОНКАМ «ОТКРЫТИЕ ЗИМНЕГО СЕЗОНА»

📍 с. Тягун, Заринский район



Хочешь
узнать больше?
Отсканируй!



ПРАЗДНИК «АЛТАЙСКАЯ ЗИМОВКА»

📍 ОЭЗ ТРТ «Бирюзовая Катунь»,
Алтайский, Советский, Заринский районы



ГДЕ ОСТАНОВИТЬСЯ?

ОТЕЛИ, ГОСТИНИЦЫ И ПАНСИОНАТЫ





ГДЕ ОСТАНОВИТЬСЯ

Алтайский район

АРТ-ОТЕЛЬ ALTAI PALACE ★★★★★

Алтайский район,
Игорная зона «Сибирская монета», 66
🌐 altaipalace.ru

ГОСТИНИЦА «ЁЛКА» ★★ ★

Алтайский район,
в административных границах
Айского сельсовета,
Урочище Талдушка
🌐 y-sar.su

ПАРК-ОТЕЛЬ «УСАДЬБА САРЖЕВСКИХ» ★★ ★

Алтайский район,
в административных границах
Айского сельсовета,
Урочище Талдушка
🌐 y-sar.su

АЛТАЙ-ПАРК-ОТЕЛЬ «ПОДГОРИЦА» ★★ ★

Алтайский район,
Особая экономическая зона
туристско-рекреационного типа
«Бирюзовая Катунь», 1
🌐 altai-park-hotel.ru



ПАРК-ОТЕЛЬ «АЯ» ★★ ★★

Алтайский район,
п. Катунь, ул. Нагорная, 1
🌐 ayahotel.ru

Белокуриха

БИЗНЕС-ОТЕЛЬ «РОССИЯ» ★★ ★★

г. Белокуриха,
ул. Славского, 22
🌐 business-hotel.ru

ЭКО-ОТЕЛЬ «ЭХО» ★★ ★★

г. Белокуриха,
ул. Славского, 34
🌐 echo-otel.ru

ОТЕЛЬ «НА КАМУШКАХ» ★★ ★

г. Белокуриха,
ул. Славского, 81
🌐 nk-otel.ru

ОТЕЛЬ «БЕЛОВОДЬЕ» ★★ ★★

г. Белокуриха,
ул. Академика Мясникова, 4
🌐 belovodie.su

ОТЕЛЬ «ОЛИМП-ПАРК» ★★ ★

г. Белокуриха,
терренкур им. Н. Бреславского, 22
🌐 olymp-park.ru



ГОСТИНИЦА «НЕО» ★★

г. Белокуриха,
ул. Академика Мясникова, 13/1
🌐 hotelneo.ru

ОТЕЛЬ «БЛАГОДАТЬ» ★★ ★

г. Белокуриха,
ул. Славского, 77
🌐 blagodatk22.ru

ОТЕЛЬ «КЕДРОВЫЙ» ★★ ★★

г. Белокуриха,
ул. Славского, 3
🌐 spakurortkedr.ru

ПАНСИОНАТ «СТАРЫЕ ДРУЗЬЯ» ★★

г. Белокуриха,
ул. Славского, 21
🌐 stariedruzya.ru

Бийск

ГОСТИНИЦА «ЦЕНТРАЛЬНАЯ» ★★

г. Бийск,
ул. Ленина, 256
🌐 centralhotel-biysk.ru

ОТЕЛЬ «ПРАГА» ★★ ★

г. Бийск,
пер. Мопровский, 65
🌐 praga-biysk.ru



ГОСТИНИЦА «ВОСТОК» ★★

г. Бийск,
ул. Александра Радищева, 20/1
🌐 vostok22.ru

АРТ-ЭКО-ОТЕЛЬ «АЛТАЙ» ★★

г. Бийск,
ул. Вячеслава Шишкова, 33/1
🌐 altaiotel.ru

ГОСТИНИЧНЫЙ КОМПЛЕКС «НА СТАРОМ МЕСТЕ» ★★ ★

г. Бийск,
ул. Советская, 24
🌐 na-starom-meste.ru

ОТЕЛЬ «ОБЛАКА» ★★ ★

г. Бийск,
ул. Красногвардейская, 16/1
🌐 oblakahotel.ru

Барнаул

ГОСТИНИЦА «ЦЕНТРАЛЬНАЯ» ★★ ★★

г. Барнаул
пр. Ленина, 57
🌐 hotelcentral.ru



ГОСТИНИЦА «АЭРОПОРТ» ★★

г. Барнаул,
Павловский тракт, 226
📍 hotel.airaltay.ru

ГОСТИНИЦА «БАРНАУЛ» ★★★

г. Барнаул,
пл. Победы, 3
📍 barnaulhotel.ru

ГОСТИНИЦА «АЛТАЙ» ★★

г. Барнаул,
пр. Ленина, 24
📍 hotel-altai22.ru

ГОСТИНИЦА «СИБИРЬ» ★★★

г. Барнаул,
пр. Социалистический, 116
📍 siberia-hotel.ru

ГОСТИНИЦА «УЛИТКА» ★★★

г. Барнаул,
ул. Короленко, 60
📍 hotel-ulitka.com

ГОСТИНИЦА «ТУРИСТ» ★★★

г. Барнаул,
пр. Красноармейский, 72
📍 barnaul-tourist.ru



ГОСТИНИЦА «ШОКОЛАД» ★★

г. Барнаул,
ул. Юрина, 141
📍 chocolat-hotel.ru

ОТЕЛЬ «АЛЕКСАНДР ХАУС СПОРТ» ★★

г. Барнаул,
ул. Привокзальная, 35а
📍 sport.alexander-hotel.ru

ОТЕЛЬ «АЛЕКСАНДР ХАУС» ★★★

г. Барнаул,
ул. Профинтерна, 4
📍 alexander-hotel.ru

ПАРК-ОТЕЛЬ «ЧАЙКА» ★★

г. Барнаул,
ул. Пионерская долина, 4
📍 chaika22.ru

ОТЕЛЬ HOUSE CITY ★★★

г. Барнаул,
ул. Путиловская, 20Г
📍 housecity-hotel.ru

В сельской местности свои услуги туристам предлагают многочисленные гостевые дома.

ЧТО ПОЕСТЬ?

СИБИРСКАЯ КУХНЯ
РЕГИОНАЛЬНЫЕ ПРОДУКТЫ
ТОЧКИ НА ГАСТРОНОМИЧЕСКОЙ КАРТЕ





НЕПОВТОРИМЫЙ ВКУС АЛТАЯ

Алтайский край занимает особое место на гастрономической карте России.

Сюда едут за яркими положительными эмоциями, свежим воздухом, чистой водой и другими экологическими раритетами, за вкусными и полезными продуктами. Алтай становится символом здорового образа жизни и выбора нового пути в ежедневном питании, устойчиво ассоциируется с экологическим туризмом и оздоровительным отдыхом.

Вкус и польза каждого блюда на нашем столе зависят от многого. Новые кулинарные технологии и старинные рецепты, нестандартное применение обычных продуктов и использование дикоросов, богатый набор региональных продуктов и творческий подход человека, который готовит еду, синтез национальных традиций и мировых кулинарных трендов, место, где готовили блюдо, его оформление и даже название – все это вместе превращает просто вкусную ресторанный еду в гастрономическую презентацию, которая знакомит путешественника с историей и культурой региона. И Алтайский край имеет свой неповторимый вкус!



РЕГИОНАЛЬНЫЕ ПРОДУКТЫ

Кажется, совсем обыкновенные продукты... Но знатоки чувствуют разницу: просто гречка или алтайская гречка, обычный мед или алтайский.



Алтайские травы



Алтайский мед



Кедровый орех



Облепиха



Папоротник-орляк



Грузди



Оттенки этого вкуса, гастрономическую культуру Алтайского края формирует щедрая и такая разная алтайская земля. Разнообразие природных зон дарует и разнообразие региональных продуктов, историко-национальные особенности отражаются в кулинарных традициях.

Алтайские продукты питания – это предмет особой гордости в нашей стране. Региональные шеф-повара готовят на открытом «живом» огне, используют эксклюзивные ингредиенты: мед из предгорий, таежные травы, ягоды и грибы, мясо марала, хариус, кедровый орех и папоротник, мраморную говядину и сыры от алтайских фермеров. И где бы вы ни отдыхали в Алтайском крае, обязательно спрашивайте блюда из местных продуктов, приготовленных на основе здешних дикоросов.

Не случайно так популярны в регионе гастрономические фестивали, как большие, так и малые, которые проводятся в одном районе или селе. Есть персональный праздник у сыра и меда, у вареника и малосольного огурца. Международный гастрономический фестиваль «АХ! Фест» – главный по алтайским травам-дикоросам, а название «Дни мясного гурмана» само за себя говорит. И как знать, не появятся ли вскоре кедровый, облепиховый, гречневый праздники?



РЕГИОНАЛЬНЫЕ ПРОДУКТЫ



Гречневая крупа



Полба



Льняное семя



Мясо марала



Алтайская мраморная говядина



Алтайский сыр



Хариус

ТОЧКИ НА ГАСТРОНОМИЧЕСКОЙ КАРТЕ

**Дом-ресторан
«Ясная поляна»**

г. Барнаул,
ул. Льва Толстого, 30
+7 (3852) 250-212
☎ yasnayapolyana.rest
📍 yasnaya_polyana_brn

**Ресторан авторской кухни
Sreda**

г. Барнаул,
ул. Интернациональная, 47
+7 (3852) 532-920
+7 (964) 603-29-20
☎ studio-vkusa.ru
📍 sreda_barnaul

**Ресторация сибирской
кухни Центра алтайского
гостеприимства
«Горная аптека»**

г. Барнаул,
ул. Ползунова, 42
+7 (3852) 536-267
☎ gornaia.apteka
📍 gornaia.apteka

**Кофейня-кондитерская
«Шоколатте»**

г. Бийск, ул. Воинов-интернационалистов, 65/1
+7 (962) 816-68-23
г. Бийск,
ул. Красноармейская, 81
+7 (903) 995-03-54
☎ chocolattebsk.ru
📍 shocolatte_biysk

**Ресторан
«На Старом Месте»**

г. Бийск,
ул. Советская, д. 22, 1 эт.
+7 (3854) 337-704
+7 (923) 563-04-10
☎ restaurant.na-starom-meste.ru
📍 na.starom.meste

**Трактир
«Калина Красная»**

г. Бийск,
ул. Льва Толстого, 164
+7 (3854) 33-77-92
☎ traktirkalina.ru
📍 kalinakrasnaybsk

**Ресторан Velvet**

г. Барнаул,
пр. Ленина, 80
+7 (3852) 610-061
☎ velvet-rest.ru
📍 velvet_rest

**Ресторан «Заречье»**

г. Барнаул,
Правобережный тракт, 18
+7 (3852) 581-177
☎ restaurant.zrch.ru
📍 zarechie.barnaul

**Ресторан «Ползунов»**

г. Барнаул,
пр. Красноармейский, 112
+7 (3852) 625-958
☎ ползунов.рф
📍 restoran_polzunov

**Ресторан Beershale**

г. Белокуриха,
ул. Славского, 44/1
+7 (3857) 738-900
☎ beershale.ru
📍 beerchalet

**Ресторан-пивоварня Beaver**

г. Белокуриха,
ул. Академика Мясникова, 1/2
+7 (3857) 721-412
☎ beaver-pub.ru
📍 club_beaver_pub

**Ресторанный комплекс
«Пятое колесо»**

г. Белокуриха,
ул. Славского, 34
+7 (913) 269-62-67
☎ five-koleso.com
📍 rk_5koleso

**Ресторанно-гостиничный
комплекс «Облепи́ха»**

г. Новоалтайск,
ул. Дорожная, 13
+7 (3853) 245-559
☎ облепиha22.рф
📍 oblepiha_complex

**Комплекс дорожного
сервиса «Маяк»**

г. Новоалтайск,
ул. Дорожная, 60
+7 (983) 548-23-23
+7 (3852) 582-323
☎ project1609946.tilda.ws
📍 mayakaltay22

**Комплекс дорожного
сервиса «Горная Страна»**

г. Бийск,
пер. Шубенский, 71
+7 (964) 603-93-93
📍 highland.bsk

**Трактир «Гоголь»**

г. Белокуриха,
маршрут терренкура
им. Николая Бреславского, 1
+7 (983) 602 -11- 49
☎ belokurikha.ru
📍 belokuriha2

**Ресторан Michelle**

г. Белокуриха,
ул. Славского, 9а
+7 (963) 509-77-07
☎ michelle22.ru
📍 michelle_belokuriha

**Ресторан «Рояль»**

Развлекательный комплекс
Altai Palace,
Айский сельсовет,
район горы Каим
+7 (800) 444-15-13
☎ altaipalace.net
📍 altaipalace_casino



Ресторан «Грааль»

Парк-отель «Ая»,
Алтайский район,
п. Катунь, ул. Нагорная, 1
+7 (960) 968-02-25
ayahotel.ru
ayahote



Ресторан «Лимончелло»

г. Яровое,
ул. Гагарина, 36
+7 (800) 700-49-30
moreyarovoe.ru/places
yarovoe_official



Ресторан авторской кухни «Трапезная»

Туристический комплекс
«Золото Алтай»,
с. Новотырышкино,
ул. Алтайская, 11
+7 (800) 600-47-08
altai.sanduny.ru
zolotoaltaya

ГАСТРОНОМИЧЕСКИЕ ФЕСТИВАЛИ



Международный
гастрономический фестиваль
«АХ! Фест»



Фестиваль вареника
«Вся будэ смачно!»



Ежегодный краевой праздник
«Медовый Спас на Алтае»



Праздник сыра
«Сырная деревня»



Семейный гастрономический
фестиваль «Дни мясного гурмана»



Фестиваль
«Дни алтайского сыра»



Гастрономический фестиваль
«БелокурихаФест»



Гастрономический фестиваль
«ЕДАРАМА»

ЧТО ПРИОБРЕСТИ?

ГАСТРОНОМИЧЕСКИЕ СУВЕНИРЫ
ИЗДЕЛИЯ НАРОДНЫХ МАСТЕРОВ





АЛТАЙСКИЙ СУВЕНИР

Привезти из путешествия что-то в подарок близким или себе на память об Алтайском крае намерен едва ли не каждый турист. Настоящие сувениры надежнее всего приобретать не на придорожных базарчиках, а в специальных магазинах и лавках или прямо у мастеров, которые участвуют во всех праздниках, фестивалях и других туристических событиях.

Популярные подарки – оздоравливающая продукция: кремы и мази на основе экстрактов алтайских трав, пантов марала, облепиховое, кедровое, льняное масло, безалкогольные медовые бальзамы с целебными травами, фиточаи. Можно приобрести солидные наборы такой продукции от производителя в оригинальной упаковке.

Из гастрономических сувениров на первом месте – алтайский мед во всем его разнообразии, с различных пастек, во всевозможных подарочных горшочках, туюсках, бочонках, с разнообразными ягодными и ореховыми добавками, а также другие продукты пчеловодства: настойка прополиса, перга, пыльца.

Большим спросом пользуется алтайский медовый пряник, созданный по оригинальному рецепту 1912 года пряничным мастером Степаном Орешниковым из города Змеиногорска.

Кедровый орех тоже относится ко вкусным подаркам, причем не только обычный или очищенный, но и в виде кедрового грильяжа, конфет и даже кедрового кофе.

Алтайский сыр везут во все концы страны, приобретая едва ли не в обычных гастрономах. Но если хочется найти действительно уникальную продукцию, стоит обратить внимание на маленькие сыроварни Алтайского, Смоленского, Чарышского,



Загляните за подарком!

«Дом меда»



г. Барнаул, ул. Мало-Тобольская, 8А
ежедневно, 09:00–19:00
+7 (3852) 506-161, +7 (3852) 243-502
@ med-altai.ru

Туристский центр «Горная аптека»



г. Барнаул, ул. Ползунова, 42
ежедневно, 09:00–19:00
+7 (3852) 536-267, +7 (3852) 536-268
@ shop.gornaya-apteka.ru



Курьинского районов, где гостям предложат крафтовые сыры, в том числе достаточно редкие.

Сувениры несъедобные нередко исполнены в традиционных техниках народных ремесел, но с учетом современных тем, вкусов, сюжетов. Урало-сибирская домовая роспись со стен, дверей и прялок перекочевала на деревянную кухонную утварь, посуду и даже елочные украшения. Береста может украшать термос или подстаканник. Из войлока валяют не только сибирские пимы, но и изящные броши. Алтайские керамисты творчески переосмысливают старинные приемы и техники гончаров. Народный промысел «Турина гора» еще 30 лет назад воплотил в глине знаменитый скифский звериный стиль.


Керамика Алтая популярна, хотя полвека назад такого промысла в регионе не было. Сейчас работы многих алтайских гончаров узнаваемы и востребованы, а туриногорская роспись является настоящим брендом, подобно гжели.

Много сувенирной продукции из дерева, особенно из кедра: и резных ручной работы, и изготовленных с применением лазерных технологий. Плетенье из лозы, соломы, рогоза, ручное ткачество сегодня тоже от утилитарного переходит к художественному. И, наверное, особое удовольствие доставит сувенир, самостоятельно изготовленный под руководством народного мастера во время отдыха на Алтае.

Мастера Алтайского края предлагают сувенирные изделия из натуральных тканей с оригинальной отделкой росписью или принтом. На память о сибирском регионе можно приобрести валенки ручной работы – мягкие, теплые, с оригинальным декором. Ну и, конечно же, оригинальные украшения из войлока, поделки, игрушки и другие приятные мелочи.



Художественный салон-галерея «Турина гора»



г. Барнаул, ул. Димитрова, 85А,
пн-пт – 10:00–19:00; сб, вс – 10:00–18:00
+7 (3852) 369-870, +7 (913) 025-12-08
@ turinagora.ru

«Шишка Алтай»



г. Барнаул, пр. Ленина, 10, (ТЦ Ultra)
ежедневно, 10:00–20:00
+7 (964) 603-47-11
@ shishka-altai.com

Магазин сувениров «Лавка добра»

г. Барнаул, пр. Красноармейский, 131
ежедневно, 11:00–19:00
+7 (905) 080-58-85, +7 (913) 224-23-33



Хорошим сувениром будет небольшой камушек из числа алтайских самоцветов – в некоторых турах он может достаться совершенно даром. Бесплатными сувенирами могут быть рогатые плоды водяного ореха – чилим, кедровые шишки.

Даже самые, казалось бы, традиционные магнитики привлекут необычным видом, непривычными техниками изготовления – с текстильными, каменными, деревянными элементами,

Современные сувениры из Алтайского края из года в год участвуют и занимают лидерские позиции во всероссийском конкурсе «Туристический сувенир». Разработаны сувенирные линейки для музеев, фестивалей.



Ну, а если слегка растерявшись от обилия впечатлений, кто-то забыл приобрести сувениры, вспомнив о них в последний момент перед возвращением, – на помощь придет:

Сувенирный киоск в международном аэропорту им. Г. С. Титова

Расположен в зале вылета. Предлагает также собственную сувенирную линейку с символикой аэропорта.



Мастерская подарков «Душа Алтая»

г. Барнаул, ул. Интернациональная, 116
пн-пт – 10:00–18:00, сб, вс – выходной
+7 (3852) 299-703, +7 (3852) 299-702

☎ dushaaltaya.ru

Рынок «Старый базар»

г. Барнаул, ул. Мало-Тобольская, 23
ежедневно, 09:00–20:00
+7 (3852) 505-023

☎ staryibazar.ru

Магазин «Жемчужина Алтая»

г. Барнаул, пр. Ленина, 67а
пн-пт – 10:00–19:00, сб, вс – 10:00–18:00
+7 (3852) 367-323

☎ pearlaltai.ru

Алтайские камни и изделия из них:

Музей «Мир камня»

г. Барнаул, ул. Ползунова, 39
ежедневно, 10:00–18:00
+7 (3852) 691-470, 691-480

☎ stonemir.ru

Продукция из целебных трав:

Долина семейного отдыха «Алтайское Холмогорье»

Алтайский район,
с. Алтайское, ул. Заозерная, 2
☎ holmogorye.ru

Сыр от мастеров:

Усадьба «ТриА»

Смоленский район,
с. Солоновка, ул. Речная, 1
+7 (903) 991-46-97

☎ 3a-tour.ru

ПАМЯТКА ПУТЕШЕСТВУЮЩЕМУ ПО АЛТАЙСКОМУ КРАЮ

Дорогие друзья, спасибо, что вы выбрали путешествие по Алтайскому краю! Хотим напомнить о некоторых моментах, чтобы ничто не омрачило вашу поездку.

- Подробно ознакомьтесь с программой тура, который вас заинтересовал, с условиями питания и проживания, с особенностями пункта временного проживания, который вы выбрали.

- Перед отъездом в путешествие проверьте наличие следующих документов: для взрослых – паспорт РФ, для детей – свидетельство о рождении (в случае, если несовершеннолетний гражданин РФ выезжает за пределы своего региона без сопровождения родителей, он должен иметь при себе оформленное от руки их согласие на выезд с указанием срока и региона, который он намерен посетить); ваучер (туристическая путевка), подтверждающий ваше право на получение туристических услуг, которые вы выбрали и оплатили; страховые сертификаты (полис ОМС).

- Алтайский край имеет резко континентальный климат, частая смена погоды не должна быть для вас сюрпризом. Мы рекомендуем брать с собой в путешествие спортивную одежду и обувь, теплые вещи, дождевик, непромокаемую обувь, солнцезащитные средства, солнцезащитные очки и головные уборы независимо от прогноза погоды.

- Необходимо иметь с собой стартовый набор лекарственных средств (при отравлении, аллергии, высокой температуре, болеутоляющие и сердечно-сосудистые средства, необходимые лично вам лекарства по предписанию врача, а также солнцезащитные средства). Не везде есть аптечные пункты.

- Каждый турист, отдыхающий на Алтае просто обязан иметь страховку от укуса клеща! Базы отдыха обрабатывают свою и прилегающую территорию, но на маршруте всякое может быть.

- Мобильную связь предоставляют МТС, Билайн, Мегафон, YOTA. 3G и 4G есть только

в крупных населенных пунктах. В отдаленных районах связь может отсутствовать.

- Во время самостоятельного путешествия по Алтаю на автомобиле постарайтесь заправить полный бак на известных вам заправочных станциях. Помните, чем дальше вы уезжаете в необжитые места, тем меньше у вас шансов купить качественный бензин.

- По возможности, останавливайтесь для ночлега в туристских комплексах: турбазах, кемпингах, караван-парках и других организованных туристских стоянках.

- Не оставляйте после себя мусор, надписи на скалах и деревьях. Берегите любые водные источники. Не мойте автотранспорт на берегах рек и озер.

- Сохраняйте прошлое: любуйтесь культурными и историческими сооружениями и памятниками, но не трогайте их.

- Уважайте право местного населения на свой образ жизни, этнические или религиозные особенности многонационального Алтая.

- На особоохраняемых природных территориях используйте существующие дороги, тропы, стоянки, костровища и не создавайте новых. Не рубите и не повреждайте деревья и кустарники. Наблюдайте за дикими животными на расстоянии, не преследуйте их, не кормите и не тревожьте.

- Внимание! Соблюдение техники безопасности на маршрутах обязательно! Нередко часть маршрутов проходит по малонаселенным местам, лишенным благ цивилизации. Турист должен быть готов к путешествию, физическим нагрузкам, походным условиям и разной погоде.

- На активных маршрутах – водных, спелеологических, горных и т.п. – регистрируйте группу в МЧС с указанием времени выхода (заявка подается за 10 дней).

ХОРОШЕГО ПУТЕШЕСТВИЯ!

АЛФАВИТНЫЙ УКАЗАТЕЛЬ

А

«Алтайская зимовка» 28, 53, 65, 72
«Алтайское Холмогорье» 29, 68
Ая, озеро 8, 23

Б

Бабырган, гора 22
Барнаул, город 2, 10–15, 47, 64, 68, 69, 70, 71, 72, 75, 76, 80, 84, 85, 86
Белое, озеро 43, 44
Белокуриха, город 8, 31, 32, 33, 71, 72, 74, 75, 81
Белокуриха горная 33
Бийск, город 3, 18, 19, 20, 22, 64, 70, 75, 80, 81
Бия, река 3, 18, 20, 22, 72
«Бирюзовая Катунь» 8, 24, 25, 26, 62, 63, 65, 67, 69, 70, 71, 72
Большой Яровое, озеро 9, 38, 39
Бурлинское, озеро 40

Г

«Горная аптека» 10, 14, 80, 84

В

Водопады реки Шинок 9, 35

Д

Демидов А. Н. 4, 10, 45, 47, 48
Денисова пещера 8, 36
День России на «Бирюзовой Катуни» 6, 25, 63, 67

Е

Евдокимов М. С. 6, 19, 27, 69

З

Завьяловские озера 37
Змеиногорск, город 47, 48
Золотухин В. С. 6, 34, 72

К

Калашников М. Т. 6, 41
Катунь, река 3, 9, 18, 20, 21, 22, 23, 24, 28, 62
Кумир, река 50, 51
Коргон, река 50, 51, 52
Королевский Белок, гора 52
Колыванское, озеро 9, 46, 70
Колыванский камнерезный завод им. И. И. Ползунова 45
Кулундинская степь 38, 40

Л

«Лебединый», заказник 8, 28, 65
Ленточный бор 15

М

Малиновое, озеро 40
Маральник, цветок 25, 62
Маральник (мараловодческое хозяйство) 30
Маяк Шангина, гора 53, 65
Моховое, озеро 42, 43
Музей 10, 12–14, 16–19, 21, 27, 33, 34, 37, 41, 45, 47, 48, 49, 66

О

Обь, река 3, 10, 20
Озерное, озеро 52

П

Пещерский, водопад 56

Р

Рождественский Р. И. 6, 16, 68
Романовские озера 37

С

Саввушки, село 46
Савинова Е. Ф. 57
Сентелек, река 9, 49, 52
«Сибирская монета» 26
Синюха, гора 42, 44

Т

Тавдинские пещеры 24, 25
Тигирек, река 51, 54, 55
Тигирекский государственный заповедник 51, 54
Титов Г. С. 2, 6, 11, 46, 92
Тягун, станция 58, 71, 72

Ц

Царский курган 49
«Цветение маральника» 25, 62, 67

Ч

Чарыш, река 50, 51, 52, 54
Чуйский тракт 2, 19

Ш

Шукшин В. М. 6, 19, 21, 64, 69

Я

Яровое, город 38, 69, 82

СОДЕРЖАНИЕ

Добро пожаловать в Алтайский край.....	2	Мемориальный музей М. Т. Калашникова.....	41
Что посмотреть?.....	7	Гора Синюха и озеро Моховое.....	42
10 мест, которые необходимо посетить в Алтайском крае.....	8	Озеро Белое.....	44
Город Барнаул.....	10	Колыванский камнерезный завод имени И. И. Ползунова. Музей истории камнерезного дела на Алтае.....	45
Музеи Барнаула.....	12	Озеро Колыванское (Саввушки).....	46
Барнаульский ленточный бор.....	15	Город Змеиногорск.....	47
Мемориальный музей Р. И. Рождественского.....	16	Музей истории развития горного производства имени А. Демидова.....	48
Алтайский государственный мемориальный музей Г. С. Титова.....	17	Город Змеиногорск.....	47
Историческая часть города Бийска. Музеи.....	18	Музей истории развития горного производства имени А. Демидова.....	48
Слияние рек Бии и Катунь. Рождение Оби. Остров Иконников.....	20	Царский курган в долине реки Сентелек.....	49
Всероссийский мемориальный музей-заповедник В. М. Шукшина.....	21	Река Чарыш и ее притоки.....	50
Гора Бабырган.....	22	Озеро Озерное и Королевский Белок.....	52
Озеро Ая.....	23	Маяк Шангина.....	53
ОЭЗ ТРТ «Бирюзовая Катунь».....	24	Тигирекский государственный заповедник.....	54
Игорная зона «Сибирская монета».....	26	Пещерский водопад.....	56
Мемориальный музей М. С. Евдокимова «Родники».....	27	Мемориальный музей Е. Ф. Савиновой.....	57
Заказник «Лебединый».....	28	Спортивно-туристский кластер «Тягун».....	58
Долина семейного отдыха «Алтайское Холмогорье».....	29	Чем заняться?.....	59
Мараловодческое хозяйство «Никольское».....	30	Туры и экскурсии.....	60
Город-курорт Белокуриха.....	31	Праздник «Цветение маральника».....	62
Туристский кластер «Белокуриха горная».....	33	День России на «Бирюзовой Катуни».....	63
Мемориальный музей В. С. Золотухина.....	34	Шукшинские дни на Алтае.....	64
Каскад водопадов на реке Шинок.....	35	Праздник «Алтайская зимовка».....	65
Денисова пещера.....	36	Событийный календарь.....	66
Завьяловские и Романовские озера.....	37	Где остановиться?.....	73
Озеро Большое Яровое.....	38	Что поесть?.....	77
Малиновые озера Кулундинской степи.....	40	Неповторимый вкус Алтая.....	78
		Точки на гастрономической карте.....	80
		Что приобрести?.....	83
		Алтайский сувенир.....	84
		Памятка путешественнику по Алтайскому краю.....	87
		Алфавитный указатель.....	88

ДО СКОРОЙ ВСТРЕЧИ
В АЛТАЙСКОМ КРАЕ!



ББК 26.89
(2Рос-4Алт)

Путешествуй по Алтайскому краю

Путеводитель

Путешествуй по Алтайскому краю : иллюстрированный
путеводитель. – Барнаул : ООО «АЗБУКА», 2021. – 92 с. : илл.

ISBN 978-5-93957-981-0

Подготовлено управлением Алтайского края
по развитию туризма и курортной деятельности, краевым государственным
бюджетным учреждением «Туристский центр Алтайского края»
в рамках государственной программы «Развитие туризма
в Алтайском крае»

ISBN 978-5-93957-981-0

Фото: Агарков А., Борисенко Д., Волобуев А., Дитятев О., Гельмс М.,
Иштутинов А., Киричук В., Макаренко Г., Мальгина В., Никитина Л.,
Олинчук Р., Попова Н., Романов А., Рымаров А., Соломахин Д.,
Степанюк В., Федотов А., Филатов П. Хазиев С., Харламов С.,
Хлыновская Н., Эбель А., Ядрышников В.,
снимки из архивов газеты Заринского района «Знамя Ильича»,
Бийского района «Моя земля», Федерации спортивного туризма
Алтайского края, ГМИЛИКА, мемориального музея
М.С. Евдокимова и др.

Текст М. Гельмс
Оформление М. Гельмс

Тираж 1000 экз. Заказ №497
Отпечатано в типографии ООО «АЗБУКА»
г. Барнаул, пр. Красноармейский, 98а
тел.: +7 (3852) 62-91-03, 62-77-25
E-mail: azbuka@dsmail.ru



СПРАВОЧНЫЕ АВТОВОКЗАЛОВ:

Барнаул: +7 (3852) 617-979

🌐 avtovokzal.ru

Бийск: +7 (3854) 405-252,

+7 (3854) 405-248, +7 (3854) 405-241

Белокуриха: +7 (38577) 313-20

СПРАВОЧНЫЕ АЭРОПОРТОВ:

Международный аэропорт Барнаул

им. Г. С. Титова

+7 (3852) 543-009

+7 (3852) 543-000

🌐 airaltay.ru



В экстренных случаях
звонить 112



Список авторов
опубликованных фото



Хочешь знать больше?



туристский центр Алтайского края

АлтайТурЦентр

📞 +7 (3852) **20 61 01**

visitaltai.info

визиталтай.рф

