



АЛТАЙСКИЙ КРАЙ
ТОП АКТИВНЫЙ

Алтайский край – это

г. Москва

Расстояние
3419 км
Разница во времени
+4 часа

Территория
168 тыс. кв. км

Население
2,3 млн человек

Алтайский край
столица г. Барнаул

Новосибирская
область

Кемеровская
область

Республика
Казахстан

Республика
Алтай

Транспортная доступность



Аэропорты:

Международный аэропорт им. Г.С.Титова
Аэропорт малой авиации г. Белокуриха
Аэропорт Горно-Алтайска



Железнодорожный транспорт:

Западно-Сибирская железная дорога



Федеральные трассы:

Р-256 «Чуйский тракт»
А-322 «Барнаул – Рубцовск – граница с Казахстаном»
А-321 «Барнаул – Кулунда – граница с Казахстаном»

Климат

умеренно-континентальный
июль +26...+28 °С, январь -20...-24 °С
(средние максимальные температуры)

Награды и достижения

Алтайский край входит в **ТОП-10** регионов по итогам Национального туристического рейтинга журнала «Отдых в России»


Регион входит в **6-ку лидеров** Национального экологического рейтинга «Зеленый патруль»

Белокуриха –

центр горнолыжного туризма и спорта, лучший курорт в Сибири, предназначенный как для лечения, отдыха и туризма, так и для занятий зимними видами спорта



Узнай больше!



Здесь есть современные горнолыжные трассы, которые подойдут как новичкам, так и любителям заснеженных гор и высокой скорости



Горнолыжные центры края представлены комплексами на левобережье Катунь, в заснеженной Салаирской тайге, а также в столице региона – городе Барнауле

ТОП мест для катания на горных лыжах и сноуборде

глк «Авальман»

подъемники..... бугельный,
беби лифт
кол-во трасс..... 4
протяженность..... 1200 м
уровень сложности... простой, средний

Заринск



Барнаул



глк «Verloga»

подъемники..... бугельный
кол-во трасс..... 3
протяженность..... 2000 м
уровень сложности... простой, средний

Белокуриха



глк «Мишина гора»

подъемники..... бугельный
кол-во трасс..... 2
протяженность..... 980 м
уровень сложности... средний

глк «Благодать»

подъемники..... бугельный,
кресельный
кол-во трасс..... 4
протяженность..... 3400 м
уровень сложности... простой, средний,
сложный

река Катунь

категории сложности



река Песчаная

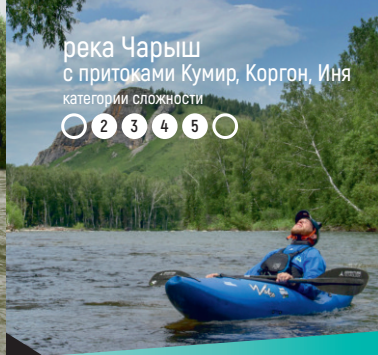

категории сложности



река Чарыш

с притоками Кумир, Коргон, Иня

категории сложности



ТОП мест для сплавов по горным рекам

Алтай – «Мекка» водного туризма

Для сплава интересны реки
Катунь, Чарыш, Песчаная,
Кумир, Коргон



маршруты

от самого простого
до экстремального на рафтах,
катамаранах, каяках



Узнай больше!

SUP-бординг

в последнее время получил
активное развитие и популярность
у многих гостей региона

На SUPе можно покататься

- на реке Обь и ее притоках
в акваториях города Барнаула
- на озере Ая
- на искусственном озере
на территории особой
экономической зоны
«Бирюзовая Катунь»
- на озере Большое Яровое



Узнай больше!



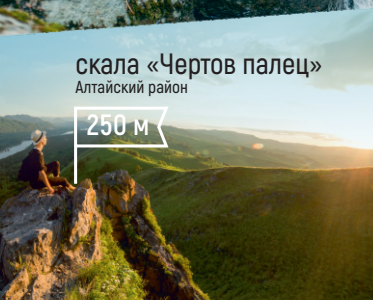
интересный рельеф
+
небольшая высота
+
многочисленные тропы

Исключительно благоприятные условия,
позволяющие осуществлять
несложные восхождения
на горные вершины

Открывающиеся с вершин **ВИДЫ** не оставят равнодушными
даже самых опытных горовосходителей!

На юг открывается бескрайняя гряда горных хребтов с узкими
и глубокими речными долинами, на север до самого горизонта
тянутся бескрайние степи и равнины

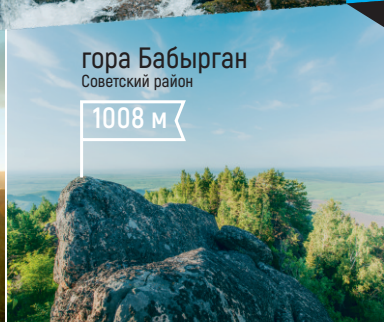
ТОП гор для восхождения:



скала «Чертов палец»

Алтайский район

250 м



гора Бабырган

Советский район

1008 м



гора Синюха

Курынский район

1210 м



Высшая точка Алтайского края

гора Маяк Шангина

Чарышский район

2490 м



Узнай больше!

Алтайский край –
центр
профессионального
парапланерного
спорта и отдыха
Сибири



Парапланерный спорт

Расположенный в «Бобровой заимке»
парадром на горе Толстуха

дает возможность как начинающим пилотам,
так и профессионалам с высоты птичьего полёта насладиться
прекрасными видами раскинувшейся панорамы предгорий Алтая

Кемпинг «Бобровая заимка»

Единственный в Сибири специализированный
центр парапланерного спорта

Расстояние от г. Барнаула	269 км
Расстояние от г. Бийска	112 км
Расстояние от г. Белокурихи	40 км
Расстояние от с. Солоновка	1 км



Талдинские пещеры

Алтайский район

Протяженность – около 5 км

Высота над уровнем моря – около 400 м

Памятник природы краевого значения

Денисова пещера

Солонешенский район

Протяженность – около 200 м

Высота над уровнем моря – 670 м

Оообо ценный объект природного наследия народов России

Пещера им. Окладникова

(Сибирячихинская) Солонешенский район

Протяженность – около 160 м

Высота над уровнем моря – 386 м

Памятник археологии федерального значения

Пещеры Чинетинского заказника

(Прямухинская, Небинская, Большая дальнепещерная, Ящер, Логово гиены, Семипещерная, Большая Ханхаринская и др.)

Краснощекровский район

ТОП пещер для посещения:

Пещеры Алтая

издавна интересовали туристов и путешественников

Пещеры, расположенные в известняках, мраморах и доломитах алтайских гор, привлекают своей таинственностью, а также доступностью любителей подземного мира

Вместе с археологами турист становится свидетелем настоящих научных открытий и меняет привычное представление об истории человечества, посещая **Денисову пещеру** – одну из самых древнейших в Северной Азии, где были найдены останки неизвестного ранее ученым вида людей – ему дали название *Homo sapiens altaiensis* – алтайский человек, а по-другому денисовский

Любители экстремальных спелеопутешествий

посещают глубочайшие пещеры Сибири – Алтайскую и Геофизическую, для прохождения которых требуется специальная спелеологическая подготовка



Узнай больше!



1 место в России

по протяженности автомобильных дорог общего пользования занимает Алтайский край, что позволяет без проблем добраться до многочисленных достопримечательностей

Автотуризм сегодня – один из наиболее доступных и мобильных способов путешествий по Алтайскому краю

В городе Бийске берет свое историческое начало **Чуйский тракт** – знаменитая дорога Алтая, входящая в список самых красивых трасс мира по версии National Geographic

Все большую популярность у жителей и гостей края завоевывают джип-туры, путешествия на квадроциклах, других средствах передвижения в горных и предгорных районах края



Узнай больше!



Чуйский тракт является обязательной составляющей почти всех путешествий по алтайскому региону

Пересекая регион с севера на юг, дорога позволяет без труда добраться за сотни километров к исходным пунктам многочисленных маршрутов, ведущих в самые заповедные уголки Алтая





Узнай больше!

В зимнее время года большой популярностью пользуется

катание на собачьих упряжках

в самых живописных местах Алтайского края

Встреча с веселыми и дружелюбными животными на лоне природы подарит много эмоций и впечатлений



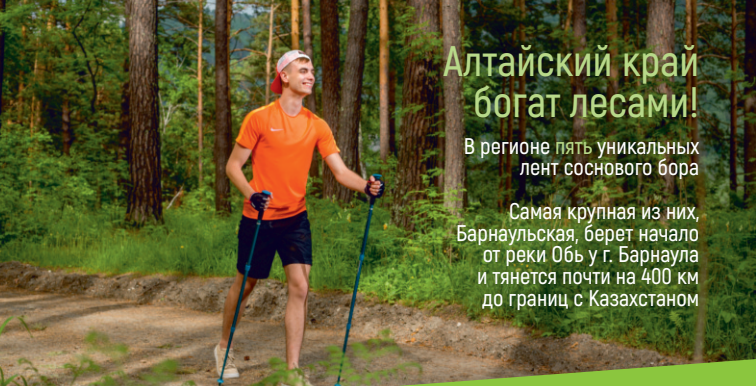
Вас научат

запрягать собак и управлять ими во время катания, а особо смелым пройти кани-кросс



ТОП мест, где покататься на собачьих упряжках





Алтайский край богат лесами!

В регионе пять уникальных
лент соснового бора

Самая крупная из них,
Барнаульская, берет начало
от реки Обь у г. Барнаула
и тянется почти на 400 км
до границ с Казахстаном



Узнай больше!

Трассы здоровья

«Трасса здоровья» –
самое популярное место



протяженность – 25 км
расположение – г. Барнаул

Летом здесь можно совершить
пешую прогулку, заняться
скандинавской ходьбой
или прокатиться на велосипеде

Зимой – это идеальное место
для лыжных прогулок,
а для любителей лыжных гонок
есть возможность проявить себя
в традиционных лыжных марафонах

«Трассы здоровья»
расположены также
в предгорных районах
Алтайского края:

- в окрестностях г. Белокуриха
(многочисленные терренкуры, ведущие
в самые заповедные места курорта
и природного парка «Предгорье Алтая»)
- в селе Алтайском
(лыжно-биатлонный комплекс АлтайSKIй)
- в Салаирской тайге
(Тягунская лыжня, где проходит
один из самых знаменитых лыжных
марафонов на Алтае, протяженностью 75 км)



Хочешь знать больше?



туристский информационный центр Алтайского края

АЛТАЙТУРЦЕНТР

+7 [3852] **20 61 01**

visitaltai.info
визиталтай.рф

Распространяется на информационных стойках Алтайтурцентра в рамках государственной программы «Развитие туризма в Алтайском крае»