

АЛТАЙСКИЙ КРАЙ
ТОП левобережье КАТУНИ

А – это Алтайский край

г. Москва

Расстояние
3419 км
Разница во времени
+4 часа

Территория

168 тыс. кв. км

11 тыс. озер

17 тыс. рек

Население

2,1 млн человек

140 народностей

Алтайский край
столица г. Барнаул

Новосибирская
область

Кемеровская
область

Республика
Казахстан

Республика
Алтай

Транспортная доступность



Аэропорты:

Международный аэропорт Барнаул им. Г.С. Титова
Международный аэропорт Новосибирск им. А.И. Покрышкина
Аэропорт Горно-Алтайск



Железнодорожный транспорт:

Западно-Сибирская железная дорога



Федеральные трассы:

Р-256 «Чуйский тракт»
А-322 «Барнаул – Рубцовск – граница с Республикой Казахстан»
А-321 «Барнаул – Павловск – граница с Республикой Казахстан»

Климат

умеренно-континентальный
июль +26...+28 °С, январь -20...-24 °С
(средние максимальные температуры)

Награды и достижения

Алтайский край входит
в **ТОП-10** регионов
по итогам Национального
туристического рейтинга
журнала «Отдых в России»

Ежегодно 033 ТРТ
«Бирюзовая Катунь»
посещают более
500 тыс.
отдыхающих

Единственная
игорная зона
Сибири находится
в Алтайском крае



р. Катунь

Рыбалка



P-256

Озеро «Ая»



Скала
«Чертов палец»

Союзга



Парк
лабиринтов

р. Катунь

Черемшанка

P-256



Скалодром
«Дракон Виа
Феррата»



Подробнее
на сайте
visitaltai.info

Особо охраняемая природная территория площадью в 2000 га.
Здесь сосредоточены уникальные природные комплексы: озеро Ая,
река Катунь, живописные ландшафты предгорий, покрытых лесом.

Природный парк «Ая»



Главная достопримечательность парка – теплое, пресноводное озеро Ая.



В центре водоема есть небольшой островок, который местные жители именуют островом Любви.



Озеро «Ая»

Ая – одно из немногих горных озер с прозрачной и очень теплой водой, идеально подходящей для купания летом.

Сегодня здесь размещается **целый туристический комплекс** с несколькими искусственными водоемами и бассейнами.



Скала «Чертов палец» находится недалеко от озера «Ая» на высоте 250 метров над уровнем реки Катунь.

Она названа так из-за своеобразного скального выступа, который напоминает поднимающийся из земли палец.

Скала «Чертов палец»

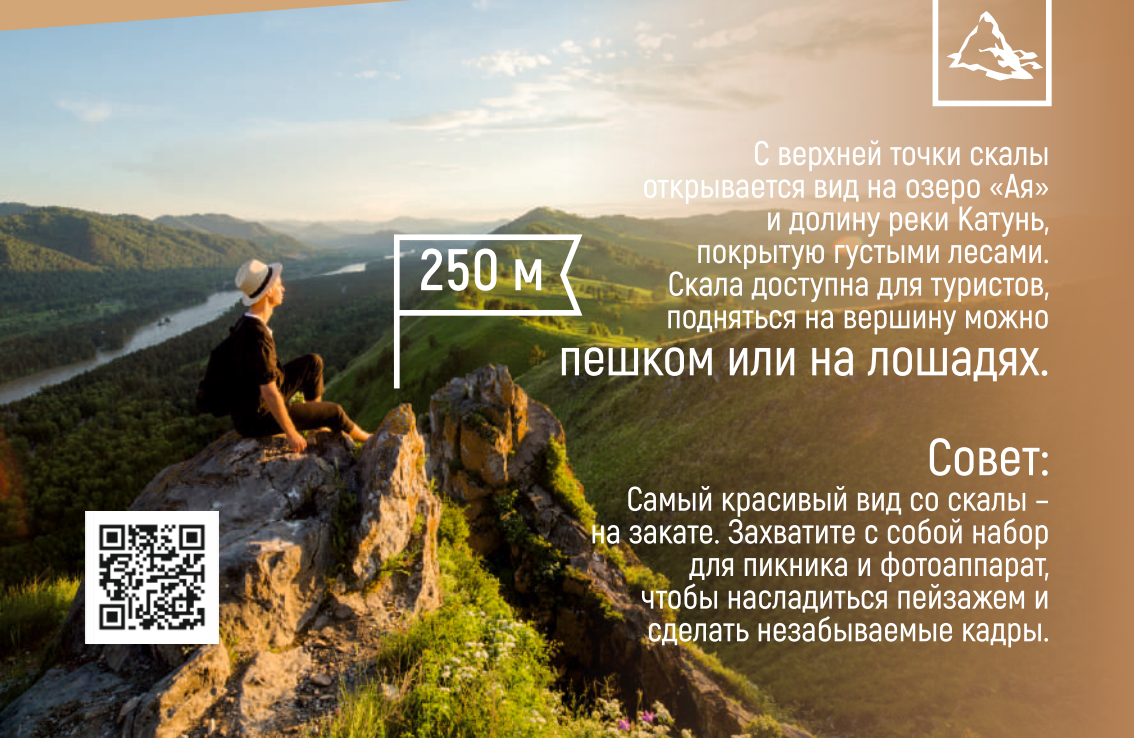


С верхней точки скалы открывается вид на озеро «Ая» и долину реки Катунь, покрытую густыми лесами. Скала доступна для туристов, подняться на вершину можно пешком или на лошадях.

250 м

Совет:

Самый красивый вид со скалы – на закате. Захватите с собой набор для пикника и фотоаппарат, чтобы насладиться пейзажем и сделать незабываемые кадры.





В Парке воссоздан один из самых загадочных археологических объектов планеты.

Это место с пятью лабиринтами, каждый из которых имеет свое значение.

Объекты созданы из камней и расположены на поляне, окруженной горами.



Парк лабиринтов



По словам туристов, центр лабиринта – настоящее **МЕСТО СИЛЫ**, точка медитации, созерцания, получения новых знаний и впечатлений.



51.881624° 85.765477°



Развлечение для тех, кто мечтает проверить свои силы и увидеть неповторимую реку Катунь с высоты 650 метров.

Скалодром «Дракон Виа Феррата»

Это трасса **любительского и профессионального альпинизма:**

для подъема в скале установлены специальные металлические скобы и проложена страховка. Участникам предоставляется снаряжение, группу сопровождают инструкторы-проводники.


Это место удивит каждого.

Здесь действуют трассы различной сложности: от детских до профессиональных.



+7-963-511-00-11

(по предварительной записи)





Пасека
«Медом
в ухо»

Теплое озеро
на «Бирюзовой
Катуни»



Художественная
галерея
«Простор»

Тавдинские
пещеры



Археологический парк
«Перекресток миров»



Шоколадная
деревня хоббитов

Парк
деревянных
скульптур



Парк
Рериха

р. Катунь

р. Катунь

P-256

P-256



Подробнее
на сайте
visitaltai.info

«Бирюзовая Катунь» – это полноценная зона отдыха с обилием мест для размещения различной комфортности. Уникальная локация, сочетающая природную красоту и комфорт.

На территории «Бирюзовой Катуни» отдыхающие найдут все необходимое: рестораны и кафе, сувенирные магазины, выставочную галерею, спортивные площадки и обилие туристических объектов.

«Бирюзовая Катунь»



В летний сезон здесь проходят яркие и шумные музыкальные, молодежные фестивали, фольклорные праздники и спортивные мероприятия в неповторимых декорациях ландшафтов Алтайского края.



Теплый водоем с береговой линией около километра –
ИЗЮМИНКА
«Бирюзовой Катунь».

Это песчаный пляж
с шезлонгами и
мелководными участками
для детей.



Теплое озеро

Особенно популярно озеро

в летний период:

здесь можно получить горный загар,
принять воздушные ванны в аэрации,
а также покататься на катамаранах,
вейк-бордах и сапбордах.



Это система из **30 связанных друг с другом пещер**, каждая из которых имеет по несколько входов и выходов.



Тавдинские пещеры

Самая популярная – «**Большая тавдинская**», известная также как «Девичьи слезы» и «Тавдинская-1». Это место хранит в себе историю представителей нескольких эпох. В пещере найдены гончарные и рыболовные артефакты, а также вещи бронзового века.



+7-905-925-10-11

(записаться на экскурсию и купить билет)






Историко-археологический парк расположен недалеко от Тавдинских пещер прямо под открытым небом.

Археологический парк «Перекресток миров»



Здесь можно увидеть **более 10 артефактов**: от стоянок древнего человека до курганных захоронений.



Все они были найдены во время раскопок на территории «Бирюзовой Катунь». Работы ведутся по сей день, поэтому туристы могут посетить действующий раскоп.

Его открыли в год **150-летия**

со дня рождения великого

художника и исследователя. Дорожки парка, проложенные сквозь сосновый бор, ведут от автомобильной дороги к смотровой площадке на реке Катунь, где установлен мраморный бюст Николая Константиновича Рериха.

Это место, где можно остаться наедине с собой, насладиться тишиной, почувствовать величественность и неповторимость природной красоты.

Опустив взор вниз, вы увидите еще один необычный объект – пещеру «Грот Ихтиандра». В теплое время года туда проводят водные экскурсии.



Парк Рериха





Настоящий культурный центр «Бирюзовой Катуни», в котором работают постоянные и временные экспозиции, рассказывающие об Алтае и России. Здесь же представлены точные копии петроглифов, найденных на территории Алтая.

Недалеко от галереи находится экспозиция, посвященная знаменитой «Ливерпульской четверке»: мраморный памятник

Джону Леннону, круглые очки и большая сюрреалистическая картина по мотивам песни «Strawberry Fields Forever» группы The Beatles.



Художественная галерея «Простор»



Стилизованная локация
фантастической
Хоббитании

находится недалеко
от Тавдинских пещер.

Здесь можно зайти в гости к почтенному хоббиту-путешественнику, посмотреть небольшой птичник с гусем Бильбо и индюком Голлумом и попасть в шоколадную мастерскую автора проекта, известного скульптора Владимира Войчишина.

Шоколадная деревня хоббитов

Предметы интерьера в доме и на территории деревни буквально пропитаны атмосферой известной кинотрилогии и восхищают не только фанатов «Властелина колец».

Доступ в Шоколадную деревню хоббитов открыт только для организованных групп. Экскурсии проводятся ежедневно с 9 до 20 часов по предварительной договоренности с владельцем объекта.



Для посетителей проводят ознакомительные экскурсии с увлекательными рассказами об истории и тонкостях современного пчеловодства.

Здесь можно попробовать и приобрести несколько сортов знаменитого алтайского меда и другие полезные продукты пчеловодства.



Пасека «Медом в ухо»

Однако больше всего гостей впечатляет оздоравливающая процедура – «Сон на ульях».

Пасека «Медом в ухо» популярна не только у местных жителей, но и у гостей Алтайского края из других регионов России.

На пасеке трудятся около **50** миллионов пчел.



На «Бирюзовой Катунь» есть яркие **природные и рукотворные** объекты для незабываемых кадров.

Весной туристы любят это место за возможность сделать снимки на фоне цветущего маральника, а **осенью** – на фоне насыщенно-бирюзовых вод Катунь. **Круглый год** популярными местами остаются стела с цветком маральника в большом алтайском сердце и Парк деревянных скульптур.

Уникальные локации для фото



Парк-отель
«Подгорица»



На территории комплекса Altai Palace работает казино
единственной в Сибири игровой зоны
«Сибирская монета».

Игровая зона «Сибирская монета»

Здесь вы найдете массу развлечений:
отдых в SPA-комплексе, экскурсии
по главным достопримечательностям Алтая,
рестораны и бары, кино клуб,
а также возможность погрузиться
в мир азартных развлечений!



Подробнее
на сайте
visitaltai.info



Комплекс Altai Palace готов предложить своим гостям **комфортные варианты размещения:** номера в арт-отеле, шале и виллы, а также гостевые дома на уединенной территории Маральника.

Altai Palace прекрасно сочетает в себе роскошь и комфорт, безупречный стиль и домашний уют.





В радиусе
нескольких километров –
обилие возможностей

Для АКТИВНОГО ОТДЫХА:

квадроциклы, парапланы
и снегоходы.

В 15 минутах езды
от развлекательного
комплекса, вдали
от шумных магистралей,
расположен

маральник «Altai Palace».



Туристы могут приехать сюда,
поселиться в уютных домиках
с видом на пастбища,
посетить **оздоравливающие
процедуры в медицинском центре,**
а также увидеть маралов,
отправившись на конную
экскурсию по территории.



Больше информации о туризме Алтайского края –
на официальном портале и в социальных сетях

visitaltai.info

Группа ВК



Фото: Антон Мелешкин, Валерий Степанюк, Всеволод Клещев, Руслан Олинчук,
Алена Гордеева, Владимир Вдовин, архив пресс-службы Altai Palace
Текст: Лидия Дашкова, пресс-служба Altai Palace
Дизайн и верстка: Настя Афанасьева



туристский информационный центр Алтайского края

АЛТАЙТУРЦЕНТР

+7 (3852) 20 61 01

visitaltai.info
визиталтай.рф

Распространяется Туристским информационным центром Алтайского края
в рамках государственной программы «Развитие туризма в Алтайском крае»